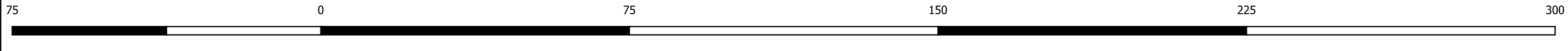


MIEJSCOWY PLAN ZAGOSPODAROWANIA PRZESTRZENNEGO - CMENTARZ WE WSI POGORZAŁKI

SKALA 1:1000

UKŁAD WSPÓŁRZĘDNYCH
PL 2000(8)

Załącznik nr 1 do Uchwały nr..... Rady Gminy Dobrzyńewo
Duże z dnia



Rysunek planu wykonano z wykorzystaniem kopii mapy zasadniczej pozyskanej z zasobów
Starostwa Powiatowego w Białymstoku (Licencja nr GKNIV.6642.2.52.2023_2002_CL1 z 11.01.2023 r.)

OZNACZENIA OBOWIĄZUJĄCE PLANU

- GRANICA OBSZARU OBJĘTEGO MIEJSCOWYM PLANEM ZAGOSPODAROWANIA PRZESTRZENNEGO
- LINIE ROZGRANICZAJĄCE TERENY O RÓŻNYM PRZEZNACZENIU LUB RÓŻNYCH ZASADACH ZAGOSPODAROWANIA
- NIEPRZEKRACZALNE LINIE ZABUDOWY
- ZWYMIAROWANE ODLEGŁOŚCI OKREŚLONE W METRACH
- 1KDL TEREN DROGI LOKALNEJ
- 1KDD-2KDD TERENY DRÓG DOJAZDOWYCH
- 1KR-2KR TERENY KOMUNIKACJI DROGOWEJ WEWNĘTRZNEJ
- 1KOP TEREN PARKINGU
- 1RN-4RN TERENY ROLNICTWA Z ZAKAZEM ZABUDOWY
- 1RZM-3RZM TERENY ZABUDOWY ZAGRODOWEJ
- 1L-2L TERENY LASU
- 1Z TEREN ZIELENI
- 1C-2C TERENY CMENTARZA

OZNACZENIA OBOWIĄZUJĄCE WYNIKAJĄCE Z PRZEPISÓW ODRĘBNYCH

- STREFA OCHRONNA OD CMENTARZA O SZEROKOŚCI 50m
- STREFA OCHRONNA OD CMENTARZA O SZEROKOŚCI 150m
- CMENTARZ RZYMSKOKATOLICKI UJĘTY W EWIDENCJI ZABYTKÓW

CAŁY OBSZAR PLANU ZNAJDUJE SIĘ NA TERENIE GŁÓWNEGO ZBIORNIKA WÓD PODZIEMNYCH NR 218 "PRADOLINA RZĘKI SUPRAŚLI" ORAZ W ZASIĘGU JEGO PROJEKTOWANEGO OBSZARU OCHRONNEGO

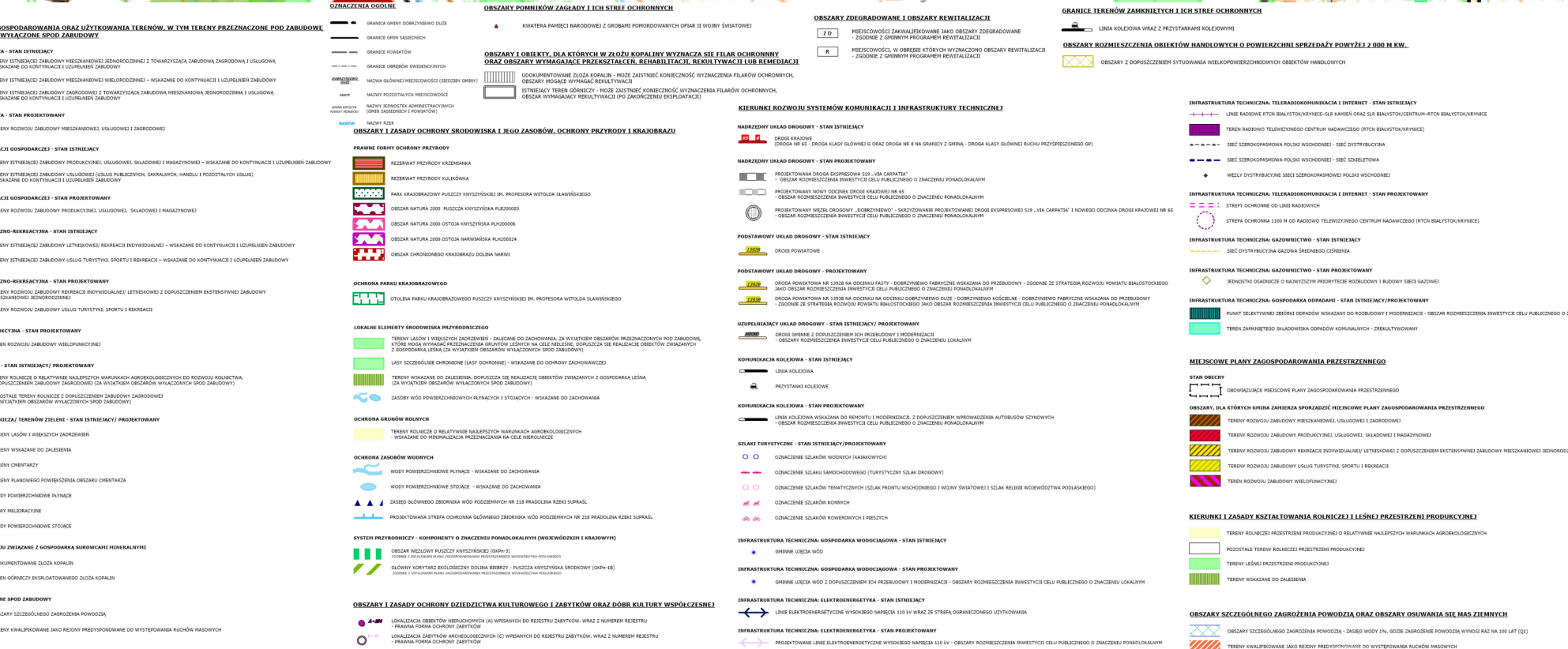
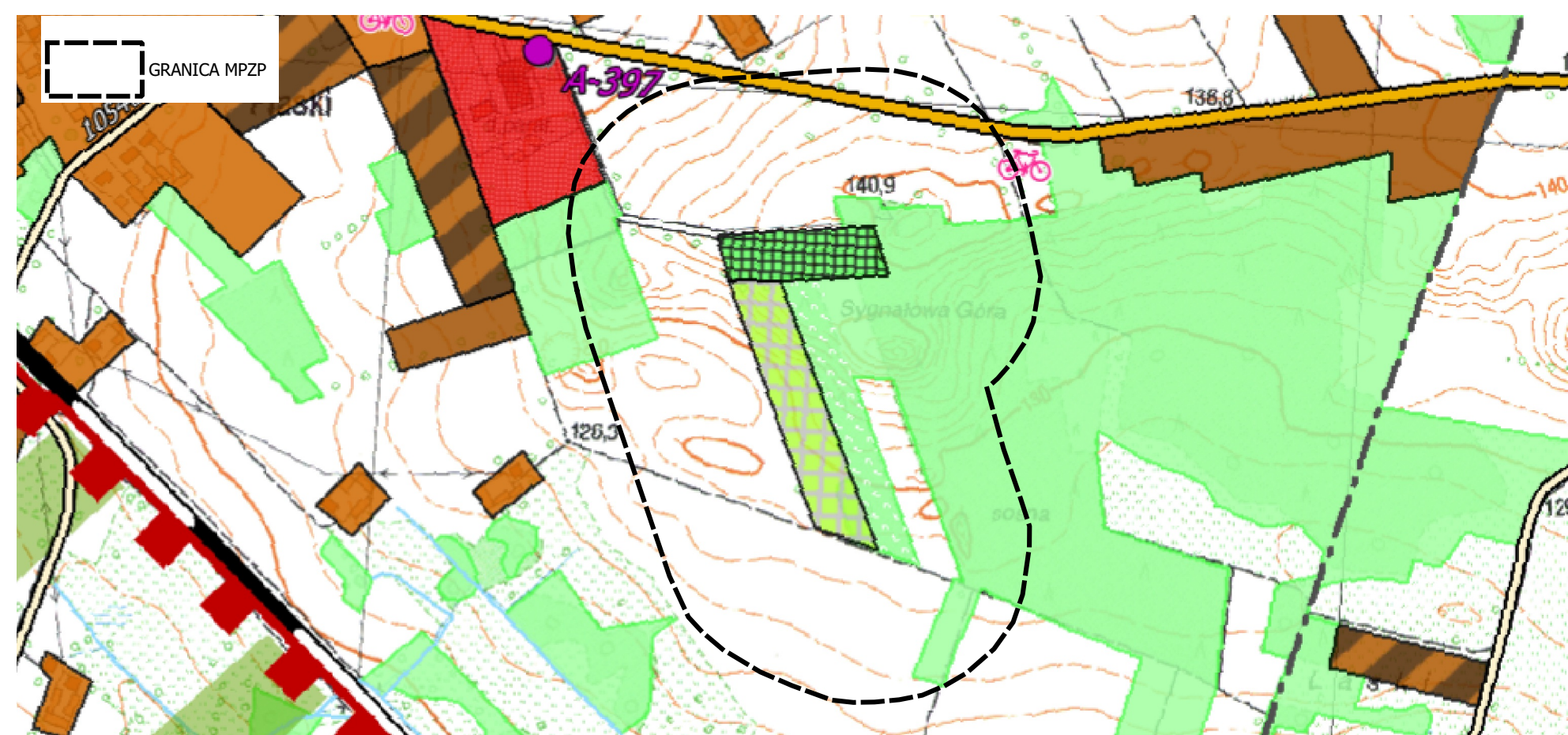
INFRASTRUKTURA TECHNICZNA

- ISTNIEJĄCA SIĘĆ WODOCIĄGOWA
- ISTNIEJĄCA SIĘĆ KANALIZACJI
- ISTNIEJĄCA SIĘĆ ELEKTROENERGETYCZNA PODZIEMNA eN
- PROJEKTOWANA SIĘĆ WODOCIĄGOWA
- PROJEKTOWANA SIĘĆ KANALIZACJI SANITARNEJ
- PROJEKTOWANA SIĘĆ ELEKTROENERGETYCZNA PODZIEMNA

OZNACZENIA INFORMACYJNE

- POWIERZCHNIA POSZCZEGÓLNYCH TERENÓW WYZNACZONYCH LINIAMI ROZGRANICZAJĄCYMI (PODANA W HEKTARACH)

WYRYS ZE STUDIUM UWARUNKOWAŃ I KIERUNKÓW ZAGOSPODAROWANIA PRZESTRZENNEGO GMINY DOBRZYŃEWO DUŻE



667

