

**UCHWAŁA NR XXXIX/219/18  
RADY GMINY DOBRZYNIOWO DUŻE**

z dnia 31 stycznia 2018 r.

**zmieniająca uchwałę w sprawie przyjęcia Gminnego Programu Rewitalizacji Gminy Dobrzyniewo Duże**

Na podstawie art. 14 ust. 1 i 2 ustawy z dnia 9 października 2015 r. o rewitalizacji ( Dz. U. z 2017 r. poz. 1023, poz. 1526, poz. 1566) oraz art. 18 ust. 2 pkt 6 ustawy z dnia 8 marca 1990 r. o samorządzie gminnym ( Dz. U. z 2017 r. poz. 1875, poz. 2232, z 2018 r. poz. 130) uchwala się, co następuje:

**§ 1.** W uchwale Nr XXXIII/181/17 Rady Gminy Dobrzyniewo Duże w sprawie przyjęcia Gminnego Programu Rewitalizacji Gminy Dobrzyniewo Duże zmienia się załącznik do uchwały, który otrzymuje brzmienie, jak w załączniku do niniejszej uchwały.

**§ 2.** Wykonanie uchwały powierza się Wójtowi Gminy Dobrzyniewo Duże.

**§ 3.** Uchwała wchodzi w życie z dniem podjęcia.

Przewodniczący Rady Gminy

**Mirosław Kłosek**



# GMINNY PROGRAM REWITALIZACJI GMINY DOBRZYNIEWO DUŻE



Niniejszy dokument sporządzono zgodnie z zasadą partnerstwa i partycypacji w ścisłym porozumieniu i przy współpracy z samorządem gminnym i przedstawicielami społeczności lokalnej.

**Zamawiający:**

**Gmina Dobrzyniewo Duże**



Ul. Białostocka 25  
16-002 Dobrzyniewo Duże

**Wykonawca:**

**EU-Consult Sp. z o.o.**



ul. Toruńska 18C, lokal D  
80-747 Gdańsk

**Utila Sp. z o. o.**



ul. Targowa 42/20  
03-733 Warszawa

**Gdańsk, 2018**

## Spis treści

1. Wprowadzenie .....	7
2. Diagnoza obszarów zdegradowanych i przeznaczonych do rewitalizacji . 9	
2.1 Metodologia wyboru obszaru rewitalizacji .....	9
3. Diagnoza czynników i zjawisk kryzysowych oraz skali i charakteru potrzeb rewitalizacyjnych .....	17
3.1.1 Sfera społeczna.....	18
3.1.2 Sfera gospodarcza .....	46
3.1.3 Sfera środowiskowa .....	49
3.1.4 Sfera przestrzenno-funkcjonalna .....	52
3.1.5 Sfera techniczna .....	55
3.2 Obszar zdegradowany i rewitalizacji.....	60
3.2.1 Obszar zdegradowany .....	60
3.2.2 Obszar rewitalizacji .....	70
4. Szczegółowa diagnoza obszaru rewitalizacji.....	73
4.1 Podobszar I: Szaciły .....	73
4.2 Podobszar II: Kozińce i Borsukówka.....	75
4.3 Podobszar III: Dobrzyniewo Kościelne .....	76
4.4 Podobszar IV: Kopisk.....	78
4.5 Podobszar V: Chraboły .....	79
4.6 Podobszar VI: Obrubniki.....	80
4.7 Podobszar VII: Kulikówka .....	81
5. Powiązanie z dokumentami strategicznymi .....	83

6.	Wizja obszaru rewitalizacji.....	88
7.	Cele rewitalizacji i kierunki działań.....	91
7.1	Cele strategiczne dla obszaru rewitalizacji .....	91
8.	Lista planowanych projektów i przedsięwzięć rewitalizacyjnych .....	99
8.1	Lista projektów głównych.....	99
8.2	Projekty uzupełniające .....	110
9.	Mechanizmy zapewniania komplementarności rewitalizacji.....	112
9.1	Komplementarność przestrzenna .....	112
9.2	Komplementarność problemowa .....	114
9.3	Komplementarność proceduralno-instytucjonalna.....	115
9.4	Komplementarność międzyokresowa.....	116
9.5	Komplementarność źródeł finansowania.....	116
10.	Partycypacja społeczna w procesie rewitalizacji .....	121
10.1	Partycypacja społeczna na etapie tworzenia Gminnego Programu Rewitalizacji .....	121
10.1.1	Przedmiot konsultacji .....	121
10.1.2	Podstawa prawna.....	121
10.1.3	Podmioty uprawnione do uczestnictwa w konsultacjach .....	121
10.1.4	Termin konsultacji.....	122
10.1.5	Forma i tryb konsultacji .....	122
10.1.6	Przedmiot konsultacji .....	123
10.1.7	Podstawa prawna.....	123
10.1.8	Podmioty uprawnione do uczestnictwa w konsultacjach .....	123
10.1.9	Termin konsultacji.....	124
10.1.10	Forma i tryb konsultacji .....	124

10.1.11	Inne formy partycypacji społecznej .....	124
10.1.12	Przedmiot konsultacji .....	128
10.1.13	Podstawa prawna .....	128
10.1.14	Podmioty uprawnione do uczestniczenia w konsultacjach .....	128
10.1.15	Termin konsultacji .....	129
10.1.16	Forma i tryb konsultacji .....	129
10.1.17	Przebieg konsultacji .....	129
10.1.18	Uwagi złożone elektronicznie oraz w formie papierowej .....	130
10.1.19	Uwagi złożone ustnie .....	130
10.1.20	Analiza wyników badania ankietowego .....	130
10.2	Partycypacja społeczna na etapie wdrażania i monitorowania Gminnego Programu Rewitalizacji .....	134
11.	System wdrażania (realizacji) Gminnego Programu Rewitalizacji .....	136
W celu sprawnego zarządzania Programem, określono najważniejsze zadania poszczególnych podmiotów. Zakres zadań określony został w poniższej tabeli.		
	.....	138
12.	System monitoringu i oceny Gminnego Programu Rewitalizacji .....	140
12.1	Ewaluacja Gminnego Programu Rewitalizacji .....	153
12.2	Aktualizacja Gminnego Programu Rewitalizacji .....	154
12.3	Niezbędne zmiany w dokumentach strategicznych Gminy Dobrzyniewo Duże .....	156
12.4	Analiza oddziaływania na środowisko .....	156
13.	Opiniowanie Gminnego Programu Rewitalizacji .....	158
14.	Załącznik 1 Podstawowe kierunki zmian funkcjonalno-przestrzennych obszaru rewitalizacji .....	161
15.	Załącznik 2 Badanie ankietowe .....	163

16.	Załącznik 3 Spotkania konsultacyjne .....	176
16.1	Pierwsze spotkanie konsultacyjne .....	176
16.2	Drugie spotkanie konsultacyjne .....	179
16.3	Trzecie spotkanie konsultacyjne .....	181
17.	Spis tabel i rysunków .....	183



## 1. Wprowadzenie

Podstawę prawną opracowania Gminnego Programu Rewitalizacji Gminy Dobrzyniewo Duże stanowi **Ustawa z dnia 9.10.2015 r. o rewitalizacji**, natomiast dokumentem wspierającym opracowanie GPR są **Wytyczne w zakresie rewitalizacji w programach operacyjnych na lata 2014-2020 opracowane przez Ministra Infrastruktury i Rozwoju**.

Celem opracowania Gminnego Programu Rewitalizacji Gminy Dobrzyniewo Duże jest proces wyprowadzenia ze stanu kryzysowego obszarów zdegradowanych. Gminny Program Rewitalizacji ma charakter kompleksowy i dotyczy zarówno sfery społecznej, funkcjonalno-przestrzennej, technicznej, środowiskowej jak i gospodarczej.

Rewitalizacja to *kompleksowy proces wyprowadzania ze stanu kryzysowego obszarów zdegradowanych poprzez działania całościowe (powiązane wzajemnie przedsięwzięcia obejmujące kwestie społeczne oraz gospodarcze, przestrzennofunkcjonalne, techniczne lub środowiskowe), integrujące interwencje na rzecz społeczności lokalnej, przestrzeni i lokalnej gospodarki, skoncentrowane terytorialnie i prowadzone w sposób zaplanowany oraz zintegrowany poprzez programy rewitalizacji. Rewitalizacja zakłada optymalne wykorzystanie specyficznych uwarunkowań danego obszaru oraz wzmacnianie jego lokalnych potencjałów (w tym także kulturowych). Jest procesem wieloletnim, prowadzonym przez interesariuszy (m.in. przedsiębiorców, organizacje pozarządowe, właścicieli nieruchomości, organy władzy publicznej, etc.) tego procesu, w tym przede wszystkim we współpracy z lokalną społecznością. Działania służące wspieraniu procesów rewitalizacji prowadzone są w sposób spójny: wewnątrz (poszczególne działania pomiędzy sobą) oraz zewnątrz (z lokalnymi politykami*



sektorowymi, np. transportową, energetyczną, celami i kierunkami wynikającymi z dokumentów strategicznych i planistycznych)<sup>1</sup>.

Działania rewitalizacyjne powinny mieć charakter zintegrowany i wielopłaszczyznowy, a do opracowania dokumentu powinna być zaangażowana społeczność lokalna (np. mieszkańcy, lokalni przedsiębiorcy, urzędnicy czy pozostali interesariusze obszarów wyznaczonych do rewitalizacji).

Niniejsze opracowanie przedstawia aktualną sytuację na obszarach wyznaczonych do rewitalizacji w sferach społecznej, gospodarczej, przestrzenno-funkcjonalnej, środowiskowej oraz technicznej. Szczegółowa diagnoza opiera się na analizie negatywnych zjawisk na obszarze rewitalizacji, na podstawie której scharakteryzowane i wyodrębnione zostały czynniki kryzysowe, skala i charakter potrzeb rewitalizacyjnych oraz na analizie lokalnych potencjałów, która umożliwia efektywne wykorzystanie silnych stron obszaru rewitalizacji.

Zgodnie z dokumentem *Diagnoza służąca wyznaczeniu obszaru zdegradowanego i obszaru rewitalizacji* w obrębie granic obszaru zdegradowanego Gminy Dobrzyniewo Duże zostały wyodrębnione poszczególne podobszary rewitalizacji.

Planistyczna część Gminnego Programu Rewitalizacji stanowi odwołanie do założeń programowych rewitalizacji oraz jej celów. Określona została wizja, czyli stan pożądaný po wyprowadzeniu wyznaczonych obszarów ze stanu kryzysowego, kierunki interwencji, cel strategiczny oraz cele operacyjne. Opracowany został również wykaz projektów rewitalizacyjnych dotyczących obszaru rewitalizacji.

---

<sup>1</sup> Ministerstwo Rozwoju, *Czym jest rewitalizacja?*, dostępne na: <https://www.mr.gov.pl/strony/zadania/polityka-rozwoju-kraju/rewitalizacja/krajowe-centrum-wiedzy-o-rewitalizacji/czym-jest-rewitalizacja/> [dostęp: 30.05.2017]

## **2. Diagnoza                      obszarów                      zdegradowanych i przeznaczonych do rewitalizacji**

### 2.1 Metodologia wyboru obszaru rewitalizacji

Na potrzeby Gminnego Programu Rewitalizacji Gmina Dobrzyniewo Duże podzielona została na 26 mniejszych jednostek analitycznych, tj. na sołectwa (Bohdan, Borsukówka, Dobrzyniewo Duże, Dobrzyniewo Fabryczne, Dobrzyniewo Kościelne, Fasty, Gniła, Kobuzie, Kopisk, Kozińce, Krynice, Leńce, Letniki, Nowosiółki, Podleńce, Pogorzałki, Ponikła, Rybaki, Szaciły, Zalesie, Chraboły, Jaworówka, Kulikówka, Nowe Aleksandrowo, Ogrubniki i Ogrodniki). Zaprezentowana poniżej mapa poglądowa przedstawia podział gminy na jednostki analityczne.

Rysunek 1. Mapa poglądowa Gminy Dobrzyniewo Duże



Źródło: Opracowanie własne.

Następnie wystąpiono do instytucji publicznych z prośbą o udostępnienie danych ilościowych dla wyodrębnionych jednostek analitycznych, dla których następnie utworzono listę wskaźników wykorzystanych na etapie delimitacji obszaru zdegradowanego i obszaru rewitalizacji. Wskaźniki w sferze społecznej i technicznej przyrównano do 1000 mieszkańców (w celu uwzględnienia różnic w liczbie ludności sołectw), dla sfery gospodarczej przyjęto przeliczenie na 100 osób w wieku produkcyjnym, w sferze środowiskowej dokonano porównania do powierzchni sołectw, natomiast w

sferze przestrzenno-funkcjonalnej dokonano analizy zabytków ujętych w gminnej ewidencji zabytków. Lista wskaźników z podziałem na sfery wraz ze sposobem ich wyliczenia i źródłem pozyskania zawiera poniższa tabela.



Fundusze Europejskie  
Pomoc Techniczna



MINISTERSTWO  
ROZWOJU



Unia Europejska  
Fundusz Spójności



Tabela 1. Wykaz wskaźników wykorzystanych w delimitacji obszaru zdegradowanego i rewitalizacji

Sfera	Numer wskaźnika	Nazwa wskaźnika	Źródło danych	Metodologia obliczania wskaźnika
Společzna	1	Liczba organizacji pozarządowych w przeliczeniu na 1000 mieszkańców	Starostwo Powiatowe w Białymstoku (31.12.2016 r.) Urząd Gminy Dobrzyniewo Duże (31.12.2016 r.)	Liczba zarejestrowanych organizacji pozarządowych w danej jednostce analitycznej podzielona przez liczbę mieszkańców danej jednostki podziału i pomnożona przez 1000
Společzna	2	Liczba bezrobotnych w przeliczeniu na 1000 mieszkańców	Powiatowy Urząd Pracy w Białymstoku (15.03.2017 r.) Urząd Gminy Dobrzyniewo Duże (31.12.2016 r.)	Liczba bezrobotnych w danej jednostce analitycznej podziału podzielona przez liczbę mieszkańców danej jednostki podziału i pomnożona przez 1000
Společzna	3	Liczba długotrwale bezrobotnych w przeliczeniu na 1000 mieszkańców	Powiatowy Urząd Pracy w Białymstoku (15.03.2017 r.) Urząd Gminy Dobrzyniewo Duże (31.12.2016 r.)	Liczba długotrwale bezrobotnych w danej jednostce analitycznej podziału podzielona przez liczbę mieszkańców danej jednostki podziału i pomnożona przez 1000
Společzna	4	Liczba bezrobotnych bez wykształcenia średniego w przeliczeniu na 1000 osób	Powiatowy Urząd Pracy w Białymstoku (15.03.2017 r.) Urząd Gminy Dobrzyniewo Duże (31.12.2016 r.)	Liczba bezrobotnych bez średniego wykształcenia w danej jednostce analitycznej podziału podzielona przez liczbę mieszkańców danej jednostki podziału i pomnożona przez 1000
Společzna	5	Liczba bezrobotnych do 25 roku życia w przeliczeniu na 1000 osób	Powiatowy Urząd Pracy w Białymstoku (15.03.2017 r.) Urząd Gminy Dobrzyniewo Duże (31.12.2016 r.)	Liczba bezrobotnych do 25 roku życia w danej jednostce analitycznej podziału podzielona przez liczbę mieszkańców danej jednostki podziału i pomnożona przez 1000
Společzna	6	Liczba bezrobotnych powyżej 50 roku życia w przeliczeniu na 1000 mieszkańców	Powiatowy Urząd Pracy w Białymstoku (15.03.2017 r.) Urząd Gminy Dobrzyniewo Duże (31.12.2016 r.)	Liczba bezrobotnych powyżej 50 roku życia w danej jednostce analitycznej podziału podzielona przez liczbę mieszkańców danej jednostki podziału i pomnożona przez 1000
Společzna	7	Liczba bezrobotnych z wykształceniem podstawowym lub poniżej w przeliczeniu na 1000 mieszkańców	Powiatowy Urząd Pracy w Białymstoku (15.03.2017 r.) Urząd Gminy Dobrzyniewo Duże (31.12.2016 r.)	Liczba z wykształceniem podstawowym lub poniżej w danej jednostce analitycznej podziału podzielona przez liczbę mieszkańców danej jednostki podziału i pomnożona przez 1000
Společzna	8	Liczba bezrobotnych bez kwalifikacji zawodowych w przeliczeniu na 1000	Powiatowy Urząd Pracy w Białymstoku (15.03.2017 r.) Urząd Gminy Dobrzyniewo Duże	Liczba bezrobotnych bez kwalifikacji zawodowych w danej jednostce analitycznej podziału podzielona przez liczbę mieszkańców danej jednostki podziału

Gminny Program Rewitalizacji Gminy Dobrzyniewo Duże



Fundusze Europejskie  
Pomoc Techniczna



MINISTERSTWO  
ROZWOJU



Unia Europejska  
Fundusz Spójności



Sfera	Numer wskaźnika	Nazwa wskaźnika	Źródło danych	Metodologia obliczania wskaźnika
		mieszkańców	(31.12.2016 r.)	i pomnożona przez 1000
<b>Społeczna</b>	9	Liczba osób objętych pomocą GOPS ze względu na ubóstwo w przeliczeniu na 1000 mieszkańców	Gminny Ośrodek Pomocy Społecznej w Dobrzyniewie Dużym (31.12.2016 r.) Urząd Gminy Dobrzyniewo Duże (31.12.2016 r.)	Liczba osób korzystających z pomocy społecznej z powodu ubóstwa w danej jednostce analitycznej podzielona przez liczbę mieszkańców danej jednostki podziału i pomnożona przez 1000
<b>Społeczna</b>	10	Liczba osób objętych pomocą GOPS ze względu na bezradność w sprawach opiekuńczo-wychowawczych w przeliczeniu na 1000 mieszkańców	Gminny Ośrodek Pomocy Społecznej w Dobrzyniewie Dużym (31.12.2016 r.) Urząd Gminy Dobrzyniewo Duże (31.12.2016 r.)	Liczba osób korzystających z pomocy społecznej z powodu bezradności w sprawach opiekuńczo-wychowawczych w danej jednostce analitycznej podzielona przez liczbę mieszkańców danej jednostki podziału i pomnożona przez 1000
<b>Społeczna</b>	11	Liczba osób objętych pomocą GOPS ze względu na niepełnosprawność w przeliczeniu na 1000 mieszkańców	Gminny Ośrodek Pomocy Społecznej w Dobrzyniewie Dużym (31.12.2016 r.) Urząd Gminy Dobrzyniewo Duże (31.12.2016 r.)	Liczba osób korzystających z pomocy społecznej z powodu niepełnosprawności w danej jednostce analitycznej podzielona przez liczbę mieszkańców danej jednostki podziału i pomnożona przez 1000
<b>Społeczna</b>	12	Liczba wniosków złożonych o środki z programu 500+ (uzyskanie świadczenia na pierwsze dziecko – kryterium dochodowe) w przeliczeniu na 1000 mieszkańców	Gminny Ośrodek Pomocy Społecznej w Dobrzyniewie Dużym (31.12.2016 r.) Urząd Gminy Dobrzyniewo Duże (31.12.2016 r.)	Liczba wniosków złożonych o środki z programu 500+ (uzyskanie świadczenia na pierwsze dziecko – kryterium dochodowe) w danej jednostce analitycznej podzielona przez liczbę mieszkańców danej jednostki podziału i pomnożona przez 1000
<b>Społeczna</b>	13	Liczba dzieci korzystających z dożywiania w przeliczeniu na 1000 mieszkańców	Gminny Ośrodek Pomocy Społecznej w Dobrzyniewie Dużym (31.12.2016 r.) Urząd Gminy Dobrzyniewo Duże (31.12.2016 r.)	Liczba dzieci korzystających z dożywiania w danej jednostce analitycznej podzielona przez liczbę mieszkańców danej jednostki podziału i pomnożona przez 1000
<b>Gospodarcza</b>	14	Liczba podmiotów gospodarczych w przeliczeniu na 100 osób w wieku produkcyjnym	Główny Urząd Statystyczny (31.11.2017 r.) Urząd Gminy Dobrzyniewo Duże (31.12.2016 r.)	Liczba podmiotów gospodarczych w danej jednostce analitycznej podzielona przez liczbę mieszkańców w wieku produkcyjnym danej jednostki podziału i pomnożona przez 100
<b>Środowiskowa</b>	15	Liczba wyrobów azbestowych	Urząd Gminy Dobrzyniewo Duże	Liczba wyrobów azbestowych [ha] w danej

Gminny Program Rewitalizacji Gminy Dobrzyniewo Duże

13 | Strona



**Fundusze Europejskie**  
Pomoc Techniczna



MINISTERSTWO  
ROZWOJU



**Unia Europejska**  
Fundusz Spójności



Sfera	Numer wskaźnika	Nazwa wskaźnika	Źródło danych	Metodologia obliczania wskaźnika
		[ha] w przeliczeniu na powierzchnie sołectwa [ha]	(30.12.2015 r.)	jednostce analitycznej przez powierzchnie sołectwa [ha]
<b>Przestrzenno-funkcjonalna</b>	16	Liczba zabytków ujętych w gminnej ewidencji zabytków	Urząd Gminy Dobrzyniewo Duże (30.08.2016 r.)	Liczba zabytków ujętych w gminnej ewidencji zabytków
<b>Techniczna</b>	17	Świetlice wiejskie w przeliczeniu na 1000 mieszkańców danego obszaru	Urząd Gminy Dobrzyniewo Duże (31.12.2016 r.)	Liczba świetlic wiejskich w danej jednostce analitycznej podzielona przez liczbę mieszkańców danej jednostki podziału i pomnożona przez 1000

Źródło: Opracowanie własne.



W celu wyznaczenia obszaru zdegradowanego i rewitalizacji posłużono się **sumarycznym wskaźnikiem degradacji**. Metoda umożliwia porównywanie różnych mierników wskaźnikowych w analizowanych sferach. W celu dokonania analizy przeprowadzono następujące działania:

- **Krok 1** – Zebranie bezwzględnych danych liczbowych dla wszystkich wskaźników w odniesieniu do wybranych porównywalnych obszarów.
- **Krok 2** – Przyporządkowanie wszystkim obszarom danych, tj. liczby mieszkańców, liczby osób bezrobotnych, pobierających świadczenia społeczne, itp.
- **Krok 3** – W celu ujednolicenia obliczeń nominalną wartość wskaźników odniesiono np. do liczby mieszkańców i pomnożono przez 1000 lub do powierzchni danej jednostki analitycznej.
- **Krok 4** – Obliczenie średniej arytmetycznej dla poszczególnych wskaźników.
- **Krok 5** – Obliczenie odchylenia standardowego dla poszczególnych wskaźników.
- **Krok 6** – Standaryzacja wskaźników – w celu umożliwienia sumowania danych, wskaźniki podległy standaryzacji.
- **Krok 7** – Obliczenie sumarycznego wskaźnika degradacji – zsumowanie wystandaryzowanych wskaźników dla analizowanych sfer.

Wystandaryzowane wskaźniki obrazują odchylenie od normy, którą reprezentuje wartość średnia dla gminy i przyjmują wartości dodatnie lub ujemne. **Wartość dodatnia** wskazuje **na wyższy poziom degradacji** na danym obszarze, niż średnia dla gminy. Z kolei wartość ujemna ukazuje obszary o najlepszej sytuacji, w których negatywne zjawiska w porównaniu ze średnią dla gminy odznaczają się mniejszym natężeniem.

Jednostki analityczne cechujące się:

- niekorzystnymi zjawiskami społecznymi,
- występowaniem przynajmniej jednego negatywnego zjawiska w sferze pozaspołecznej,
- lokalnym potencjałem

zakwalifikowane zostały jako obszar rewitalizacji zdegradowany.

Podstawą do wyznaczenia **obszaru rewitalizacji** było **nawarstwienie niekorzystnych zjawisk społecznych** (określonych najwyższymi wartościami sumarycznego wskaźnika degradacji dla sfery społecznej), oraz w następnym kroku – wystąpienie co najmniej jednego zjawiska kryzysowego w pozostałych sferach i lokalnego potencjału.

### 3. Diagnoza czynników i zjawisk kryzysowych oraz skali i charakteru potrzeb rewitalizacyjnych

Zgodnie z Ustawą z dnia 9 października 2015 r. o rewitalizacji, wyznaczenie obszaru zdegradowanego następuje na podstawie koncentracji na nim negatywnych zjawisk społecznych, w szczególności bezrobocia, ubóstwa, przestępczości, niskiego poziomu edukacji lub kapitału społecznego, a także niewystarczającego poziomu uczestnictwa w życiu publicznym i kulturalnym oraz jednoczesnym występowaniu na nim co najmniej jednego z następujących negatywnych zjawisk:

- **gospodarczych** – w szczególności niskiego stopnia przedsiębiorczości, słabej kondycji lokalnych przedsiębiorstw;
- **środowiskowych** – w szczególności przekroczenia standardów jakości środowiska, obecności odpadów stwarzających zagrożenie dla życia, zdrowia ludzi lub stanu środowiska;
- **przestrzenno-funkcjonalnych** – w szczególności niewystarczającego wyposażenia w infrastrukturę techniczną i społeczną lub jej złego stanu technicznego, braku dostępu do podstawowych usług lub ich niskiej jakości, niedostosowania rozwiązań urbanistycznych do zmieniających się funkcji obszaru, niskiego poziomu obsługi komunikacyjnej, niedoboru lub niskiej jakości terenów publicznych;
- **technicznych** – w szczególności degradacji stanu technicznego obiektów budowlanych, w tym o przeznaczeniu mieszkaniowym oraz niefunkcjonowaniu rozwiązań technicznych umożliwiających efektywne korzystanie z obiektów budowlanych, w szczególności w zakresie energooszczędności i ochrony środowiska.

W dalszej części rozdziału znajduje się charakterystyka poszczególnych sfer w podziale na jednostki analityczne.

### 3.1.1 Sfera społeczna

#### Aktywność społeczna

O aktywności społecznej mieszkańców (lub jej braku), świadczyć może liczba organizacji pozarządowych. Sytuacją kryzysową cechują się aż 21 sołectwa. Oznacza to, że ludność z niniejszych sołectw wykazuje bardzo niską aktywność społeczną. Tylko w takim sołectwie jak: Dobrzyniewo Duże, Fasty, Kopisk, Pogorzałki i Chraboły, liczba organizacji pozarządowych przypadająca na każde 1000 mieszkańców danej jednostki podziału gminy przyjmuje wartości ujemne.

Szczegółowe dane dotyczące działalności organizacji pozarządowych na terenie sołectw gminy przedstawia poniższa tabela.

Tabela 2. Organizacje pozarządowe na terenie Gminy Dobrzyniewo Duże w podziale na jednostki analityczne

Jednostka analityczna	Liczba organizacji pozarządowych w przeliczeniu na 1000 mieszkańców	Liczba organizacji pozarządowych w przeliczeniu na 1000 mieszkańców – wartość sumarycznego wskaźnika degradacji
Bohdan	0,00	0,43
Borsukówka	0,00	0,43
Dobrzyniewo Duże	4,02	-2,03
Dobrzyniewo Fabryczne	0,00	0,43
Dobrzyniewo Kościelne	0,00	0,43
Fasty	1,82	-0,69
Gniła	0,00	0,43
Kobuzie	0,00	0,43
Kopisk	6,29	-3,42
Kozińce	0,00	0,43
Krynice	0,00	0,43
Leńce	0,00	0,43
Leźniki	0,00	0,43
Nowosiółki	0,00	0,43
Podleńce	0,00	0,43

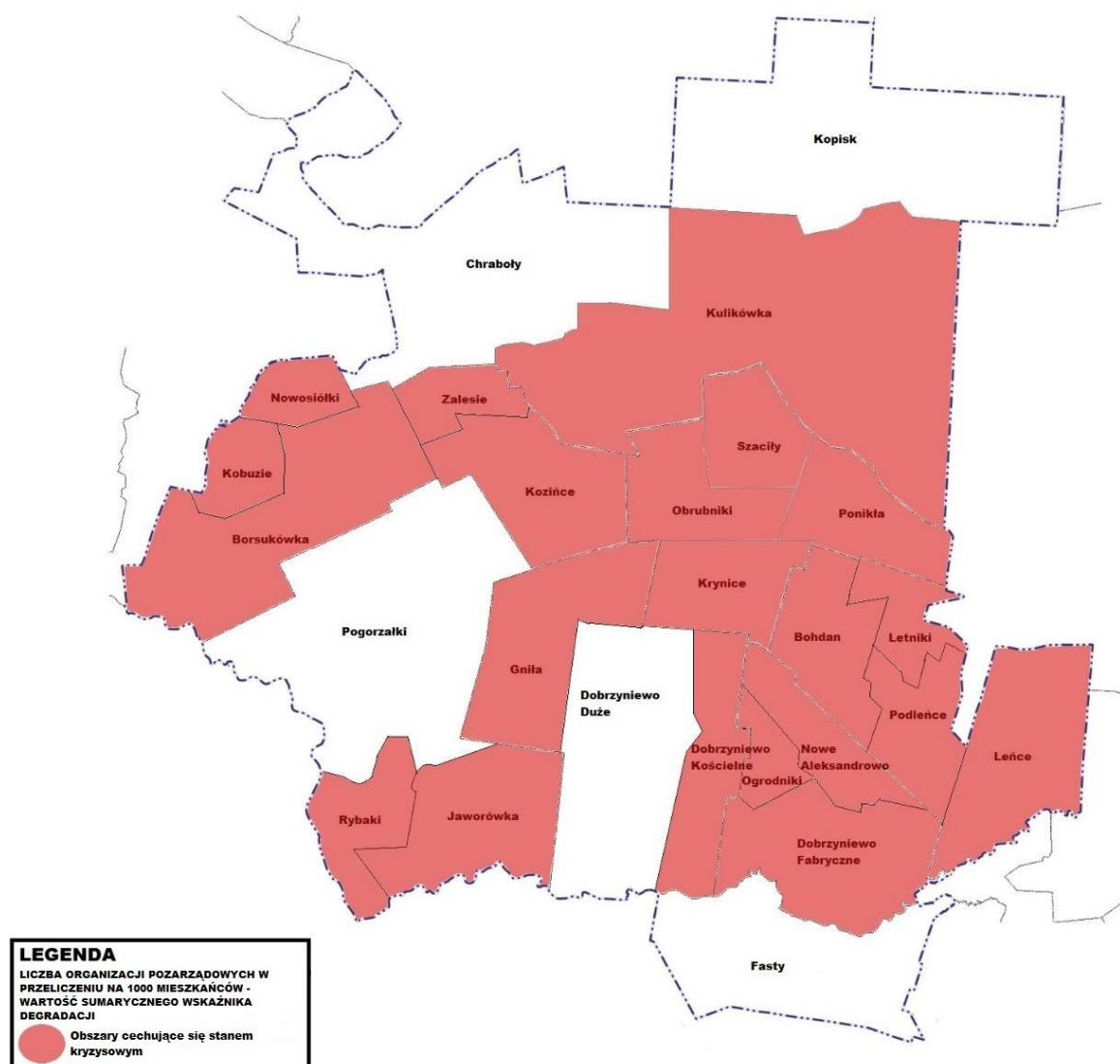
Jednostka analityczna	Liczba organizacji pozarządowych w przeliczeniu na 1000 mieszkańców	Liczba organizacji pozarządowych w przeliczeniu na 1000 mieszkańców – wartość sumarycznego wskaźnika degradacji
<b>Pogorzałki</b>	1,47	-0,47
<b>Ponikła</b>	0,00	0,43
<b>Rybaki</b>	0,00	0,43
<b>Szacify</b>	0,00	0,43
<b>Zalesie</b>	0,00	0,43
<b>Chraboły</b>	4,56	-2,37
<b>Jaworówka</b>	0,00	0,43
<b>Kulikówka</b>	0,00	0,43
<b>Nowe Aleksandrowo</b>	0,00	0,43
<b>Obrubniki</b>	0,00	0,43
<b>Ogrodniki</b>	0,00	0,43

Źródło: Opracowanie własne na podstawie uzyskanych danych.

W najgorszej sytuacji znajdują się następujące sołectwa: Bohdan, Borsukówka, Dobrzyniewo Fabryczne, Dobrzyniewo Kościelne, Gniła, Kobuzie, Kozińce, Krynice, Leńce, Letniki, Nowosiółki, Podleńce, Ponikła, Rybaki, Szacify, Zalesie, Jaworówka, Kulikówka, Nowe Aleksandrowo, Obrubniki i Ogrodniki.

Działalność organizacji pozarządowych jest istotna ze względu na rozwój społeczności lokalnej. Mała ich liczba na danym obszarze wskazuje na niską aktywność społeczną. Mieszkańcy często z powodu braku wiedzy czy zaufania do innych osób, nie angażują się w działalność lokalnej społeczności. Również z powodu braku lub niewielkiej liczby lokalnych liderów, mieszkańcy rzadziej uczestniczą w życiu społecznym i publicznym. W konsekwencji członkowie nie czują się częścią szerszej społeczności, przez co proces nawiązywania nowych więzi jest utrudniony. Mała aktywność organizacji pozarządowych wpływa na pogłębiającą się dezintegrację mieszkańców, która skutkuje wykluczeniem społecznym.

Rysunek 2. Liczba organizacji pozarządowych w przeliczeniu na 1000 mieszkańców – wartość sumarycznego wskaźnika degradacji



Źródło: Opracowanie własne na podkładzie openstreetmap.org.

## Bezrobocie

Jednym z czynników wpływających na sytuację społeczną w gminie wiejskiej jest bezrobocie. Jego występowanie najczęściej jest podyktowane niedopasowaniem popytu i podaży pracy – kwalifikacje potencjalnych pracowników nie odpowiadają zapotrzebowaniu na lokalnym rynku pracy. Dlatego w celu szerszego zdefiniowania zjawiska bezrobocia, interpretacji poddano wskaźnik dotyczący:

- bezrobotnych pozostających bez pracy powyżej 12-mcy;
- bezrobotnych bez wykształcenia średniego;
- bezrobotnych poniżej 25 roku życia;
- bezrobotnych powyżej 50 roku życia;
- bezrobotnych z wykształceniem podstawowym lub poniżej;
- bezrobotnych bez kwalifikacji zawodowych.

Szczegółowe dane w odniesieniu do poszczególnych grup bezrobotnych zaprezentowane zostały w poniższej tabeli:





Fundusze Europejskie  
Pomoc Techniczna



MINISTERSTWO  
ROZWOJU



Unia Europejska  
Fundusz Spójności



Tabela 3. Struktura osób bezrobotnych na terenie Gminy Dobrzyniewo Duże w podziale na jednostki analityczne

Jednostka analityczna	Liczba bezrobotnych w przeliczeniu na 1000 mieszkańców	Liczba bezrobotnych w przeliczeniu na 1000 mieszkańców – wynik sumarycznego wskaźnika degradacji	Liczba długotrwale bezrobotnych w przeliczeniu na 1000 mieszkańców	Liczba długotrwale bezrobotnych w przeliczeniu na 1000 mieszkańców – wynik sumarycznego wskaźnika degradacji	Liczba bezrobotnych bez wykształcenia średniego w przeliczeniu na 1000 mieszkańców	Liczba bezrobotnych bez wykształcenia średniego w przeliczeniu na 1000 mieszkańców – wynik sumarycznego wskaźnika degradacji	Liczba bezrobotnych do 25 roku życia w przeliczeniu na 1000 mieszkańców	Liczba bezrobotnych do 25 roku życia w przeliczeniu na 1000 mieszkańców - wynik sumarycznego wskaźnika degradacji	Liczba bezrobotnych powyżej 50 roku życia w przeliczeniu na 1000 mieszkańców	Liczba bezrobotnych powyżej 50 roku życia w przeliczeniu na 1000 mieszkańców – wynik sumarycznego wskaźnika degradacji	Liczba bezrobotnych z wykształceniem podstawowym lub poniżej w przeliczeniu na 1000 mieszkańców	Liczba bezrobotnych z wykształceniem podstawowym lub poniżej w przeliczeniu na 1000 mieszkańców – wynik sumarycznego wskaźnika degradacji	Liczba bezrobotnych bez kwalifikacji zawodowych w przeliczeniu na 1000 mieszkańców	Liczba bezrobotnych bez kwalifikacji zawodowych w przeliczeniu na 1000 mieszkańców – wynik sumarycznego wskaźnika degradacji
<b>Bohdan</b>	31,85	-0,23	12,74	-0,47	25,48	0,46	12,74	0,43	6,37	-0,40	12,74	0,31	6,37	-0,55
<b>Borsukówka</b>	34,63	-0,07	8,66	-0,84	17,32	-0,17	8,66	0,01	12,99	0,60	12,99	0,34	25,97	1,36
<b>Dobrzyniewo Duże</b>	28,82	-0,41	12,06	-0,53	10,05	-0,72	4,69	-0,39	6,03	-0,45	3,35	-0,80	5,36	-0,65
<b>Dobrzyniewo Fabryczne</b>	38,59	0,17	12,86	-0,45	19,29	-0,02	12,86	0,44	9,65	0,10	12,86	0,32	16,08	0,40
<b>Dobrzyniewo Kościelne</b>	52,63	1,01	36,84	1,75	42,11	1,73	5,26	-0,33	5,26	-0,56	10,53	0,05	0,00	-1,18
<b>Fasty</b>	30,28	-0,32	12,11	-0,52	12,11	-0,57	5,45	-0,31	9,69	0,10	3,63	-0,77	3,63	-0,82
<b>Gniła</b>	40,96	0,31	16,87	-0,09	26,51	0,53	14,46	0,60	9,64	0,10	4,82	-0,63	12,05	0,00



Fundusze Europejskie  
Pomoc Techniczna



MINISTERSTWO  
ROZWOJU



Unia Europejska  
Fundusz Spójności



Jednostka analityczna	Liczba bezrobotnych w przeliczeniu na 1000 mieszkańców	Liczba bezrobotnych w przeliczeniu na 1000 mieszkańców – wynik sumarycznego wskaźnika degradacji	Liczba długotrwale bezrobotnych w przeliczeniu na 1000 mieszkańców	Liczba długotrwale bezrobotnych w przeliczeniu na 1000 mieszkańców – wynik sumarycznego wskaźnika degradacji	Liczba bezrobotnych bez wykształcenia średniego w przeliczeniu na 1000 mieszkańców	Liczba bezrobotnych bez wykształcenia średniego w przeliczeniu na 1000 mieszkańców – wynik sumarycznego wskaźnika degradacji	Liczba bezrobotnych do 25 roku życia w przeliczeniu na 1000 mieszkańców	Liczba bezrobotnych do 25 roku życia w przeliczeniu na 1000 mieszkańców - wynik sumarycznego wskaźnika degradacji	Liczba bezrobotnych powyżej 50 roku życia w przeliczeniu na 1000 mieszkańców	Liczba bezrobotnych powyżej 50 roku życia w przeliczeniu na 1000 mieszkańców – wynik sumarycznego wskaźnika degradacji	Liczba bezrobotnych z wykształceniem podstawowym lub poniżej w przeliczeniu na 1000 mieszkańców	Liczba bezrobotnych z wykształceniem podstawowym lub poniżej w przeliczeniu na 1000 mieszkańców – wynik sumarycznego wskaźnika degradacji	Liczba bezrobotnych bez kwalifikacji zawodowych w przeliczeniu na 1000 mieszkańców	Liczba bezrobotnych bez kwalifikacji zawodowych w przeliczeniu na 1000 mieszkańców – wynik sumarycznego wskaźnika degradacji
Kobuzie	75,00	2,34	25,00	0,66	0,00	-1,49	50,00	4,23	0,00	-1,35	0,00	-1,20	25,00	1,27
Kopisk	56,60	1,24	37,74	1,83	37,74	1,39	12,58	0,41	6,29	-0,41	31,45	2,52	25,16	1,28
Kozińce	38,06	0,14	24,22	0,59	24,22	0,36	10,38	0,19	13,84	0,73	20,76	1,26	17,30	0,52
Krynice	36,70	0,06	15,29	-0,23	27,52	0,61	6,12	-0,25	6,12	-0,43	9,17	-0,11	3,06	-0,88
Leńce	23,81	-0,71	17,86	0,00	0,00	-1,49	5,95	-0,26	5,95	-0,46	0,00	-1,20	5,95	-0,59
Letniki	21,41	-0,85	9,17	-0,79	18,35	-0,09	3,06	-0,56	6,12	-0,43	9,17	-0,11	6,12	-0,58
Nowosiółki	0,00	-2,13	0,00	-1,64	0,00	-1,49	0,00	-0,87	0,00	-1,35	0,00	-1,20	0,00	-1,18
Podleńce	23,67	-0,72	17,75	-0,01	5,92	-1,04	0,00	-0,87	11,83	0,42	5,92	-0,50	11,83	-0,02

Gminny Program Rewitalizacji Gminy Dobrzyniewo Duże

23 | Strona



Fundusze Europejskie  
Pomoc Techniczna



MINISTERSTWO  
ROZWOJU



Unia Europejska  
Fundusz Spójności



Jednostka analityczna	Liczba bezrobotnych w przeliczeniu na 1000 mieszkańców	Liczba bezrobotnych w przeliczeniu na 1000 mieszkańców – wynik sumarycznego wskaźnika degradacji	Liczba długotrwale bezrobotnych w przeliczeniu na 1000 mieszkańców	Liczba długotrwale bezrobotnych w przeliczeniu na 1000 mieszkańców – wynik sumarycznego wskaźnika degradacji	Liczba bezrobotnych bez wykształcenia średniego w przeliczeniu na 1000 mieszkańców	Liczba bezrobotnych bez wykształcenia średniego w przeliczeniu na 1000 mieszkańców – wynik sumarycznego wskaźnika degradacji	Liczba bezrobotnych do 25 roku życia w przeliczeniu na 1000 mieszkańców	Liczba bezrobotnych do 25 roku życia w przeliczeniu na 1000 mieszkańców - wynik sumarycznego wskaźnika degradacji	Liczba bezrobotnych powyżej 50 roku życia w przeliczeniu na 1000 mieszkańców	Liczba bezrobotnych powyżej 50 roku życia w przeliczeniu na 1000 mieszkańców – wynik sumarycznego wskaźnika degradacji	Liczba bezrobotnych z wykształceniem podstawowym lub poniżej w przeliczeniu na 1000 mieszkańców	Liczba bezrobotnych z wykształceniem podstawowym lub poniżej w przeliczeniu na 1000 mieszkańców – wynik sumarycznego wskaźnika degradacji	Liczba bezrobotnych bez kwalifikacji zawodowych w przeliczeniu na 1000 mieszkańców	Liczba bezrobotnych bez kwalifikacji zawodowych w przeliczeniu na 1000 mieszkańców – wynik sumarycznego wskaźnika degradacji
<b>Pogorzałki</b>	29,46	-0,37	13,25	-0,42	16,20	-0,25	1,47	-0,72	7,36	-0,25	7,36	-0,33	5,89	-0,60
<b>Ponikła</b>	36,90	0,07	25,83	0,74	18,45	-0,08	3,69	-0,49	11,07	0,31	14,76	0,55	18,45	0,63
<b>Rybaki</b>	0,00	-2,13	0,00	-1,64	0,00	-1,49	0,00	-0,87	0,00	-1,35	0,00	-1,20	0,00	-1,18
<b>Szacily</b>	57,38	1,29	40,98	2,13	49,18	2,27	8,20	-0,03	24,59	2,34	24,59	1,71	24,59	1,23
<b>Zalesie</b>	30,30	-0,32	7,58	-0,94	22,73	0,25	0,00	-0,87	22,73	2,06	7,58	-0,30	7,58	-0,43
<b>Chрабоły</b>	63,78	1,67	34,17	1,50	41,00	1,64	15,95	0,76	25,06	2,41	29,61	2,31	43,28	3,06
<b>Jaworówka</b>	31,85	-0,23	6,37	-1,05	19,11	-0,03	6,37	-0,22	6,37	-0,40	12,74	0,31	19,11	0,69
<b>Kulikówka</b>	45,45	0,58	25,97	0,75	25,97	0,49	19,48	1,12	6,49	-0,38	12,99	0,34	6,49	-0,54

Gminny Program Rewitalizacji Gminy Dobrzyniewo Duże

24 | Strona



Fundusze Europejskie  
Pomoc Techniczna



MINISTERSTWO  
ROZWOJU



Unia Europejska  
Fundusz Spójności

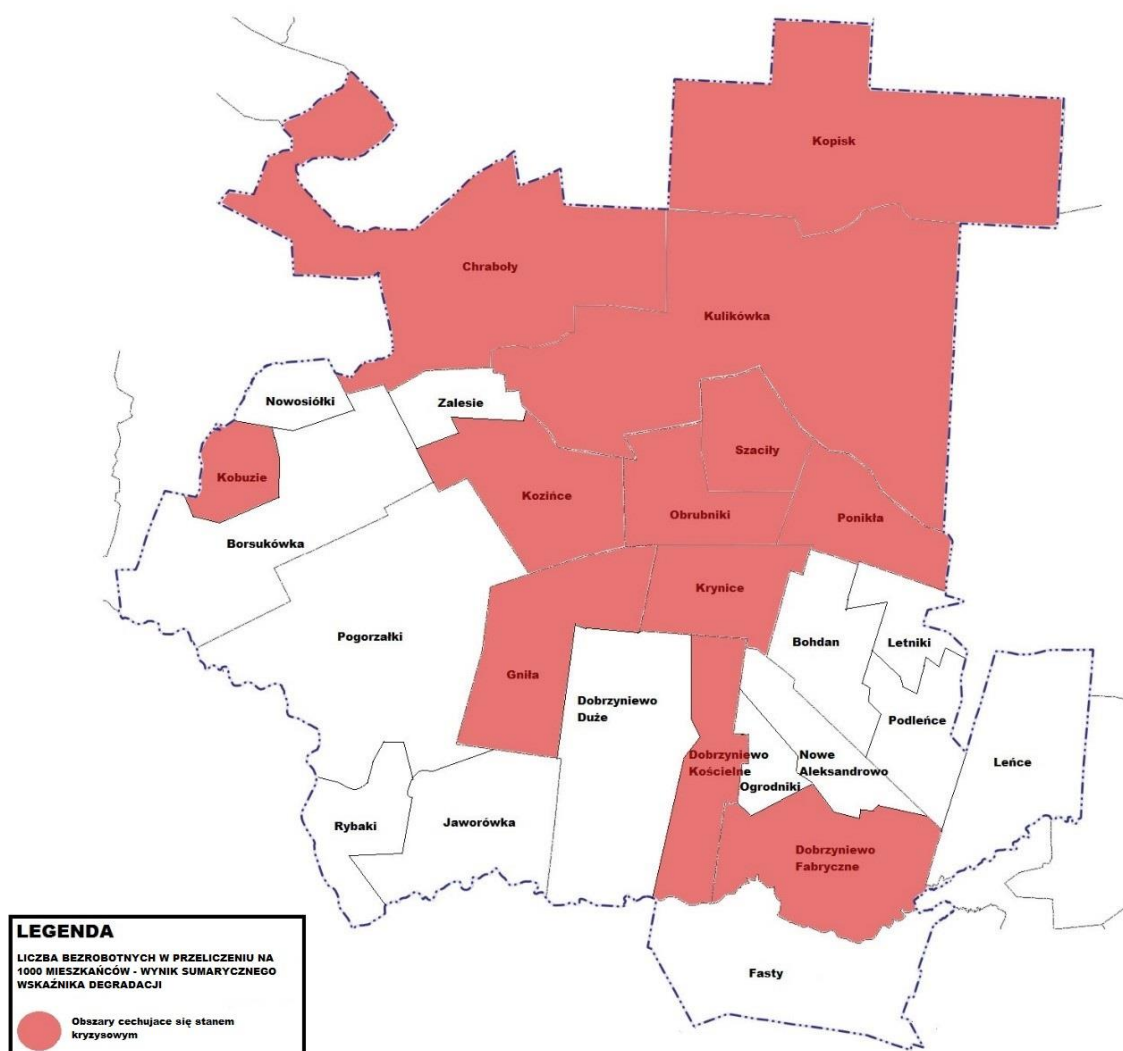


Jednostka analityczna	Liczba bezrobotnych w przeliczeniu na 1000 mieszkańców	Liczba bezrobotnych w przeliczeniu na 1000 mieszkańców – wynik sumarycznego wskaźnika degradacji	Liczba długotrwale bezrobotnych w przeliczeniu na 1000 mieszkańców	Liczba długotrwale bezrobotnych w przeliczeniu na 1000 mieszkańców – wynik sumarycznego wskaźnika degradacji	Liczba bezrobotnych bez wykształcenia średniego w przeliczeniu na 1000 mieszkańców	Liczba bezrobotnych bez wykształcenia średniego w przeliczeniu na 1000 mieszkańców – wynik sumarycznego wskaźnika degradacji	Liczba bezrobotnych do 25 roku życia w przeliczeniu na 1000 mieszkańców	Liczba bezrobotnych do 25 roku życia w przeliczeniu na 1000 mieszkańców - wynik sumarycznego wskaźnika degradacji	Liczba bezrobotnych powyżej 50 roku życia w przeliczeniu na 1000 mieszkańców	Liczba bezrobotnych powyżej 50 roku życia w przeliczeniu na 1000 mieszkańców – wynik sumarycznego wskaźnika degradacji	Liczba bezrobotnych z wykształceniem podstawowym lub poniżej w przeliczeniu na 1000 mieszkańców	Liczba bezrobotnych z wykształceniem podstawowym lub poniżej w przeliczeniu na 1000 mieszkańców – wynik sumarycznego wskaźnika degradacji	Liczba bezrobotnych bez kwalifikacji zawodowych w przeliczeniu na 1000 mieszkańców	Liczba bezrobotnych bez kwalifikacji zawodowych w przeliczeniu na 1000 mieszkańców – wynik sumarycznego wskaźnika degradacji
<b>Nowe Aleksandrowo</b>	27,52	-0,49	10,70	-0,65	9,17	-0,79	1,53	-0,71	12,23	0,48	3,06	-0,83	6,12	-0,58
<b>Obrubniki</b>	50,42	0,87	25,21	0,68	25,21	0,44	8,40	-0,01	8,40	-0,09	8,40	-0,20	12,61	0,06
<b>Ogrodniki</b>	22,94	-0,76	13,76	-0,37	13,76	-0,44	4,59	-0,40	0,00	-1,35	4,59	-0,65	4,59	-0,73

Źródło: Opracowanie własne na podstawie uzyskanych danych.

Według danych Powiatowego Urzędu Pracy (stan na 15.03.2017 r.), Gminę Dobrzyniewo Duże zamieszkiwało 311 zarejestrowanych bezrobotnych. Najwięcej mieszkańców sołectw Kobuzie, Chraboły, Szacify, Dobrzyniewo Kościelne, Obrubniki i Kopisk pozostaje bez stałego zatrudnienia. Również sołectwa Dobrzyniewo Fabryczne, Gnita, Koziniec, Krynice, Ponikła i Kulikówka, przyjmują wartości dodatnie, co oznacza występowanie stanu kryzysowego na tych obszarach.

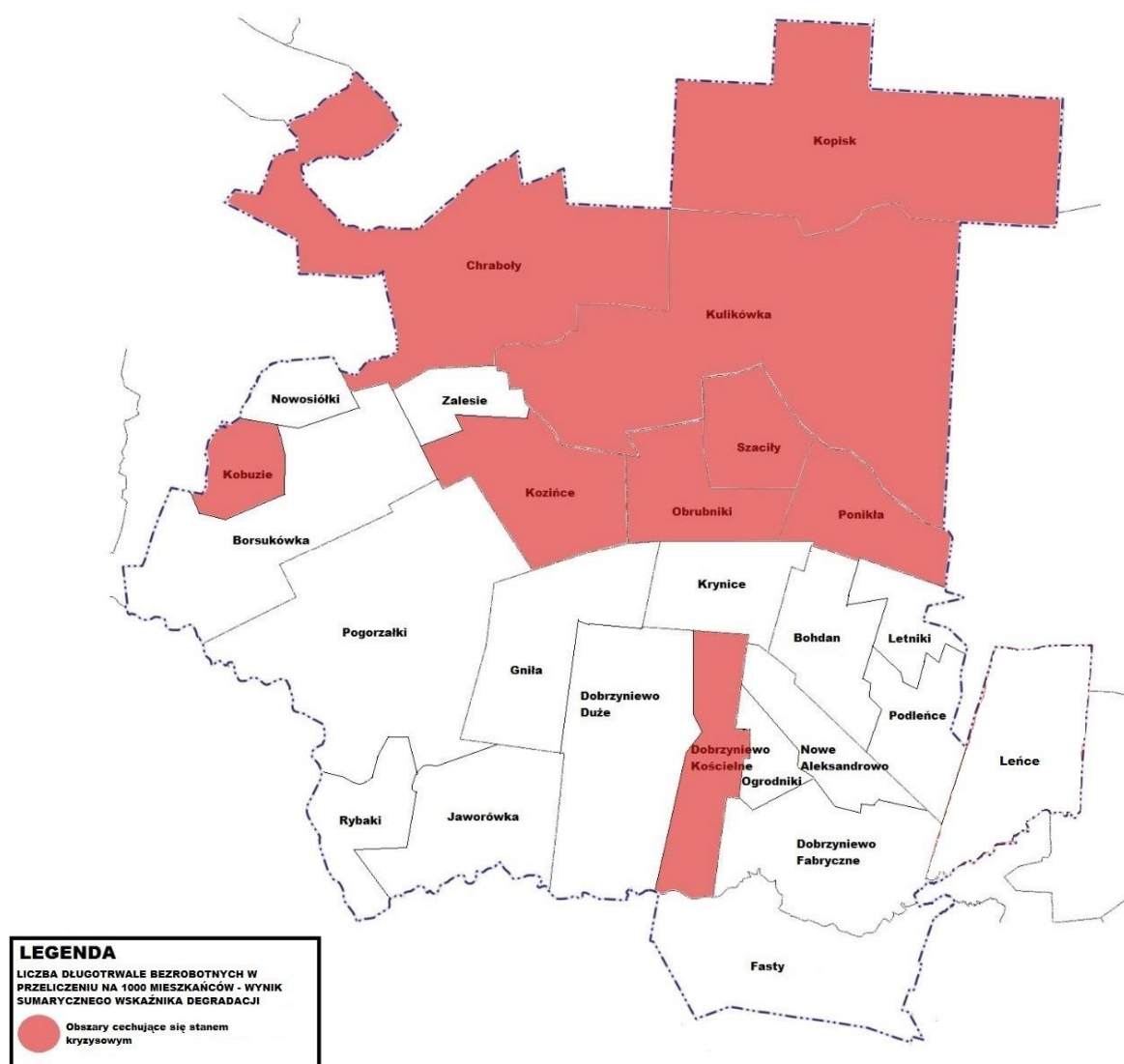
Rysunek 3. Liczba bezrobotnych w przeliczeniu na 1000 mieszkańców – wynik sumarycznego wskaźnika degradacji



Źródło: Opracowanie własne na podkładzie openstreetmap.org.

Najwięcej osób długotrwale pozostających bez pracy w przeliczeniu na 1000 mieszkańców zamieszkuje sołectwa Szaciły (40,98), Kopisk (37,74), Dobrzyniewo Kościelne (36,84) i Chraboły (34,17). Występowanie zjawiska kryzysowego odnotowano również w sołectwach Kobuzie, Koziniec, Ponikła, Szaciły, Kulikówka i Odrubniki, co potwierdzają wartości dodatnie w sumarycznym wskaźniku degradacji.

Rysunek 4. Liczba długotrwale bezrobotnych w przeliczeniu na 1000 mieszkańców – wynik sumarycznego wskaźnika degradacji

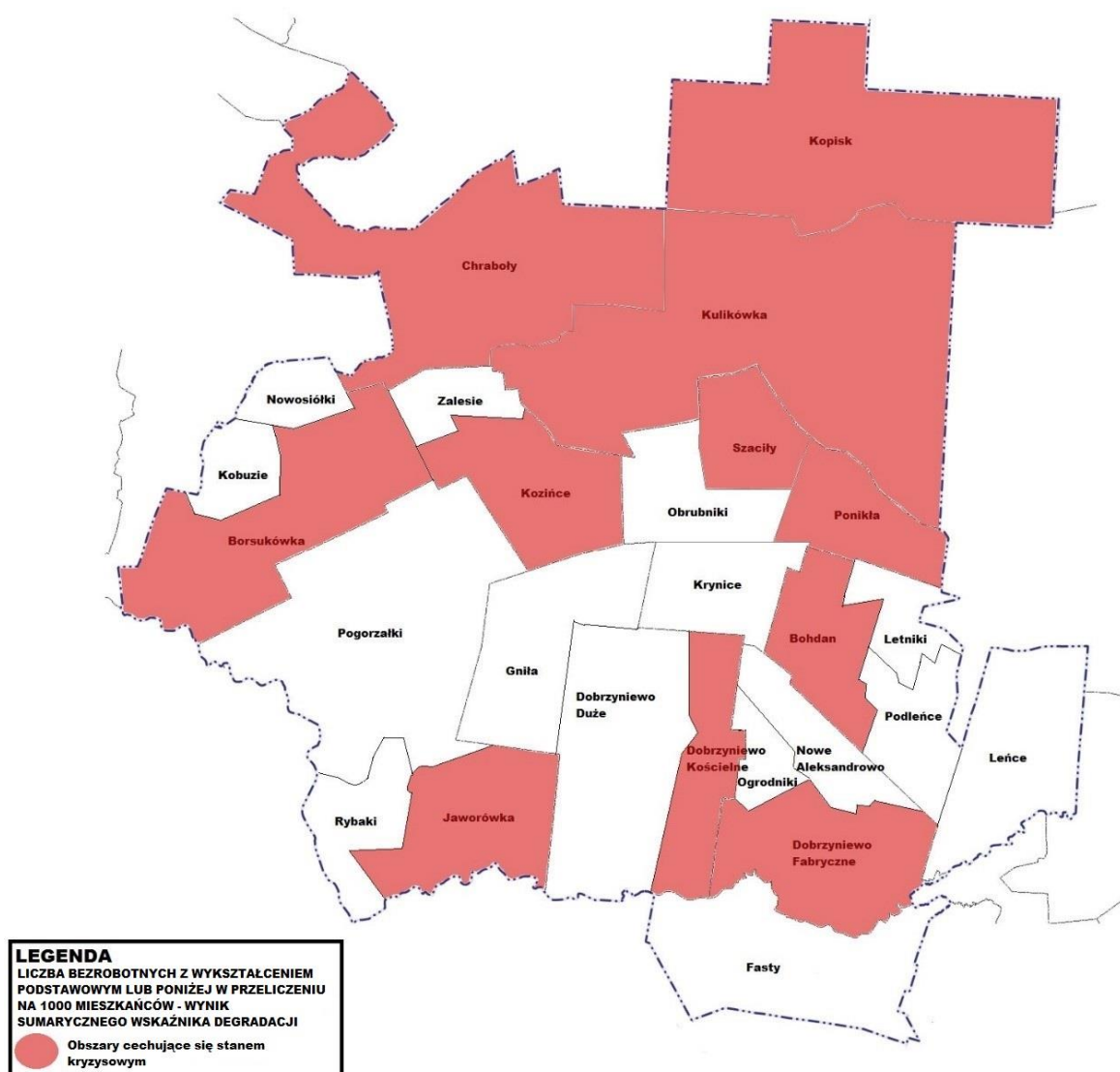


Źródło: Opracowanie własne na podkładzie openstreetmap.org.



Problemem w walce z bezrobociem jest niedostateczny poziom wykształcenia i brak kwalifikacji zawodowych. Na terenie Gminy Dobrzyniewo Duże najwięcej osób z wykształceniem podstawowym lub poniżej zamieszkuje Kopisk (31,85), Chraboły (29,61), Szacify (24,59) i Koziniec (20,76). Również mieszkańcy sołectw Bohdan, Borsukówka, Dobrzyniewo Fabryczne, Dobrzyniewo Kościelne, Ponikła, Jaworówka i Kulikówka to osoby z wykształceniem podstawowym lub poniżej.

Rysunek 5. Liczba bezrobotnych z wykształceniem podstawowym lub poniżej w przeliczeniu na 1000 mieszkańców – wynik sumarycznego wskaźnika



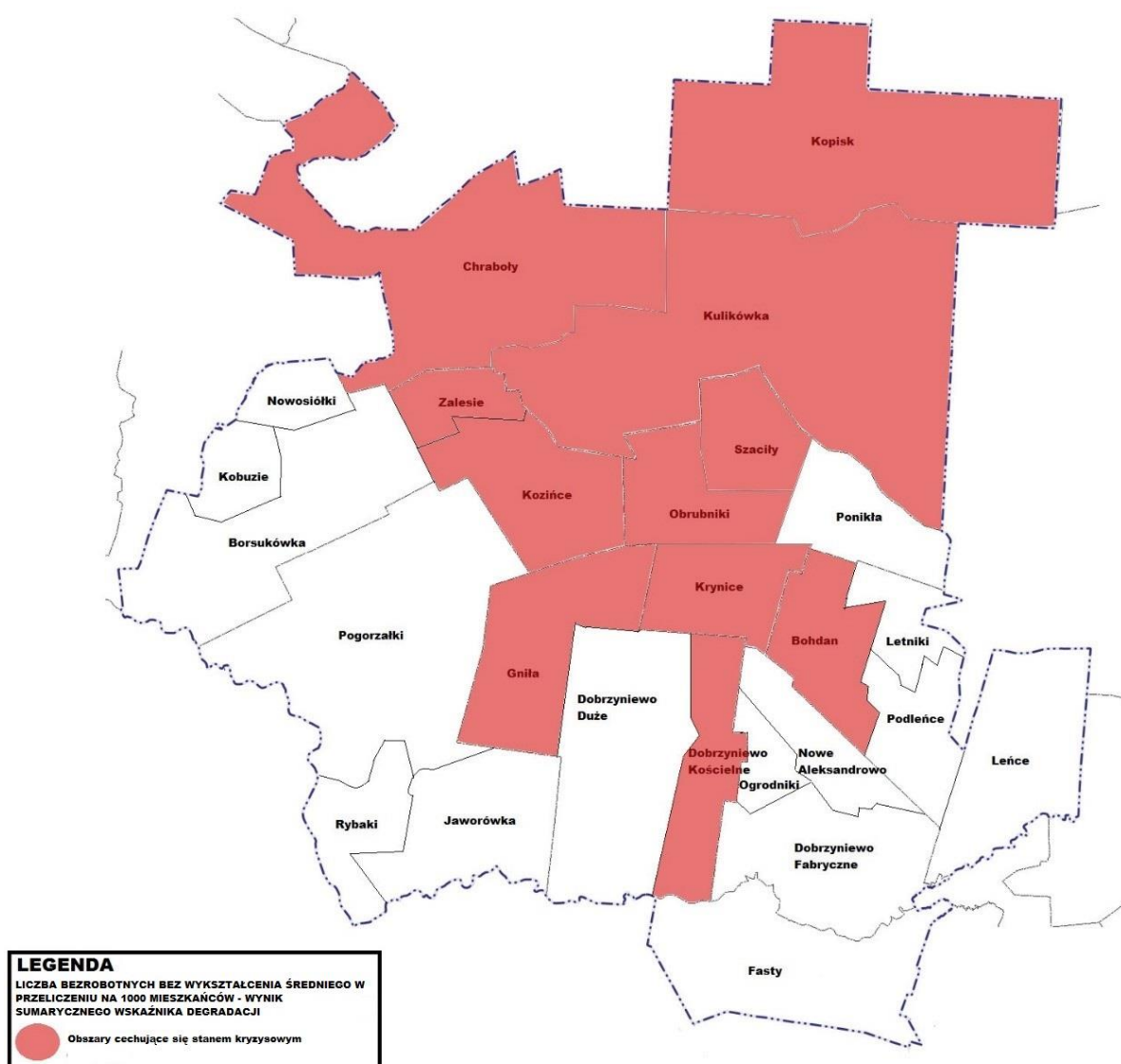
Źródło: Opracowanie własne na podstawie openstreetmap.org.



Najwięcej osób bez średniego wykształcenia jest zameldowanych w:

- Szaciłach (49,18),
- Dobrzyniewie Kościelnym (42,11),
- Chrabotach (41,00),
- Kopisku (37,74).

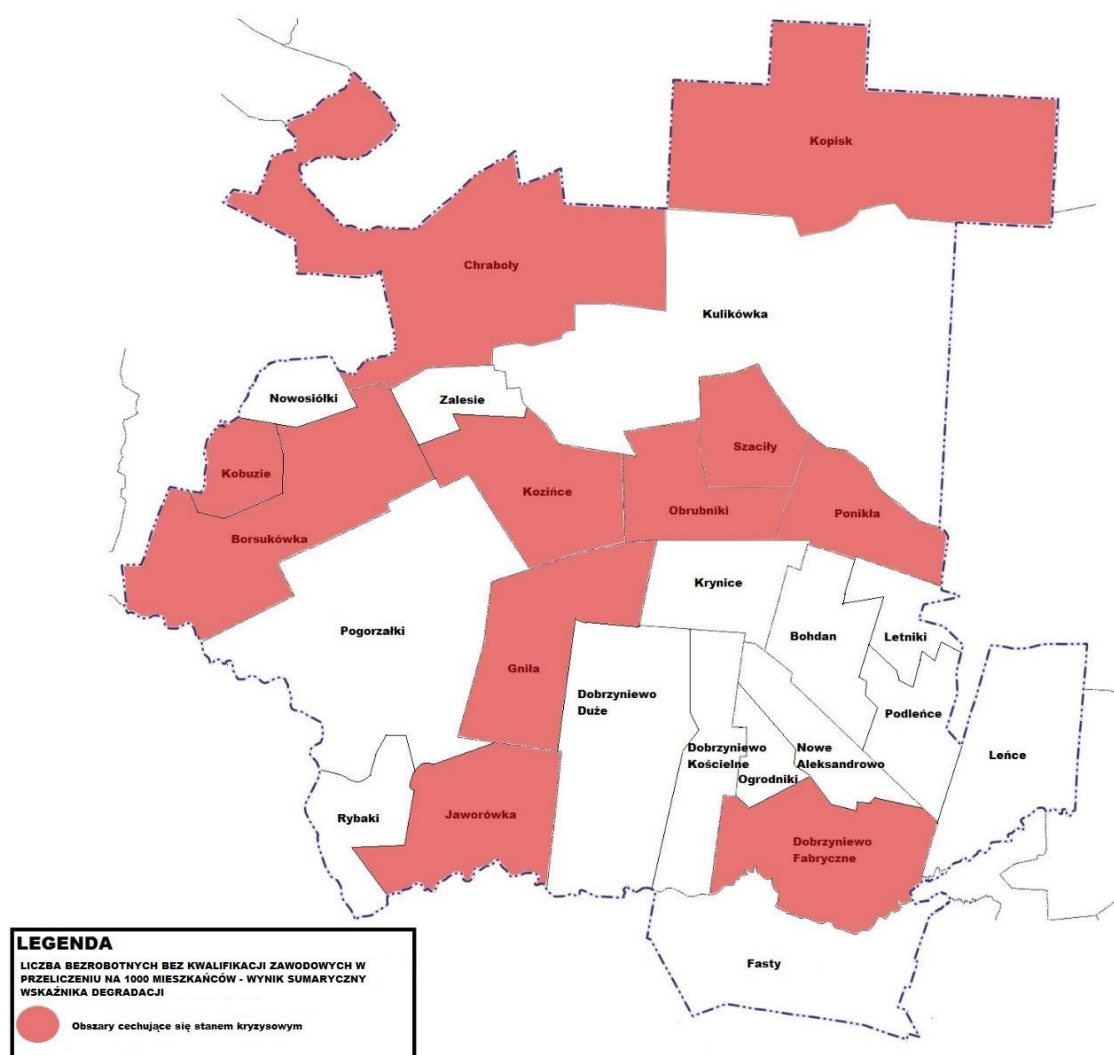
Rysunek 6. Liczba bezrobotnych bez wykształcenia średniego w przeliczeniu na 1000 mieszkańców – wynik sumarycznego wskaźnika degradacji



Źródło: Opracowanie własne na podkładzie openstreetmap.org.

Sołectwa, w których mieszka najwięcej bezrobotnych bez kwalifikacji zawodowych w przeliczeniu na 1000 mieszkańców to Chraboty (43,28), Borsukówka (25,97), Kopisk (25,16) i Kobuzie (25,00). Również część mieszkańców Dobrzniewa Fabrycznego, Gnity, Kozińców, Szaciłów, Jaworówki i Ogrubników to osoby, które nie posiadają kwalifikacji do wykonywania zawodu poświadczonych m.in. dyplomem, świadectwem lub zaświadczeniem instytucji szkoleniowej lub innym dokumentem uprawniającym do wykonywania zawodu.

Rysunek 7. Liczba bezrobotnych bez kwalifikacji zawodowych w przeliczeniu na 1000 mieszkańców – wynik sumarycznego wskaźnika degradacji



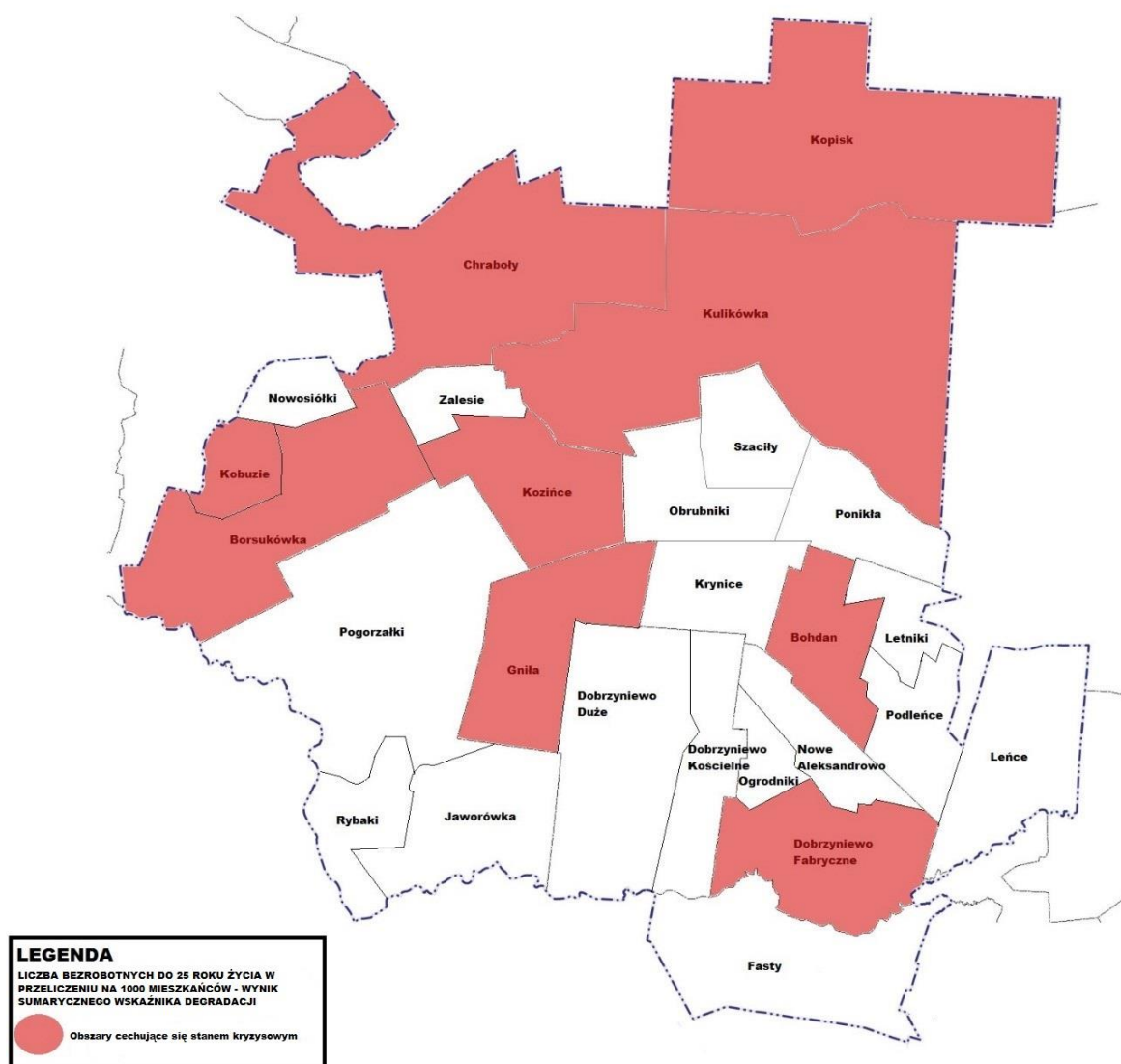
Źródło: Opracowanie własne na podkładzie openstreetmap.org.

Gminny Program Rewitalizacji Gminy Dobrzniewo Duże

30 | Strona

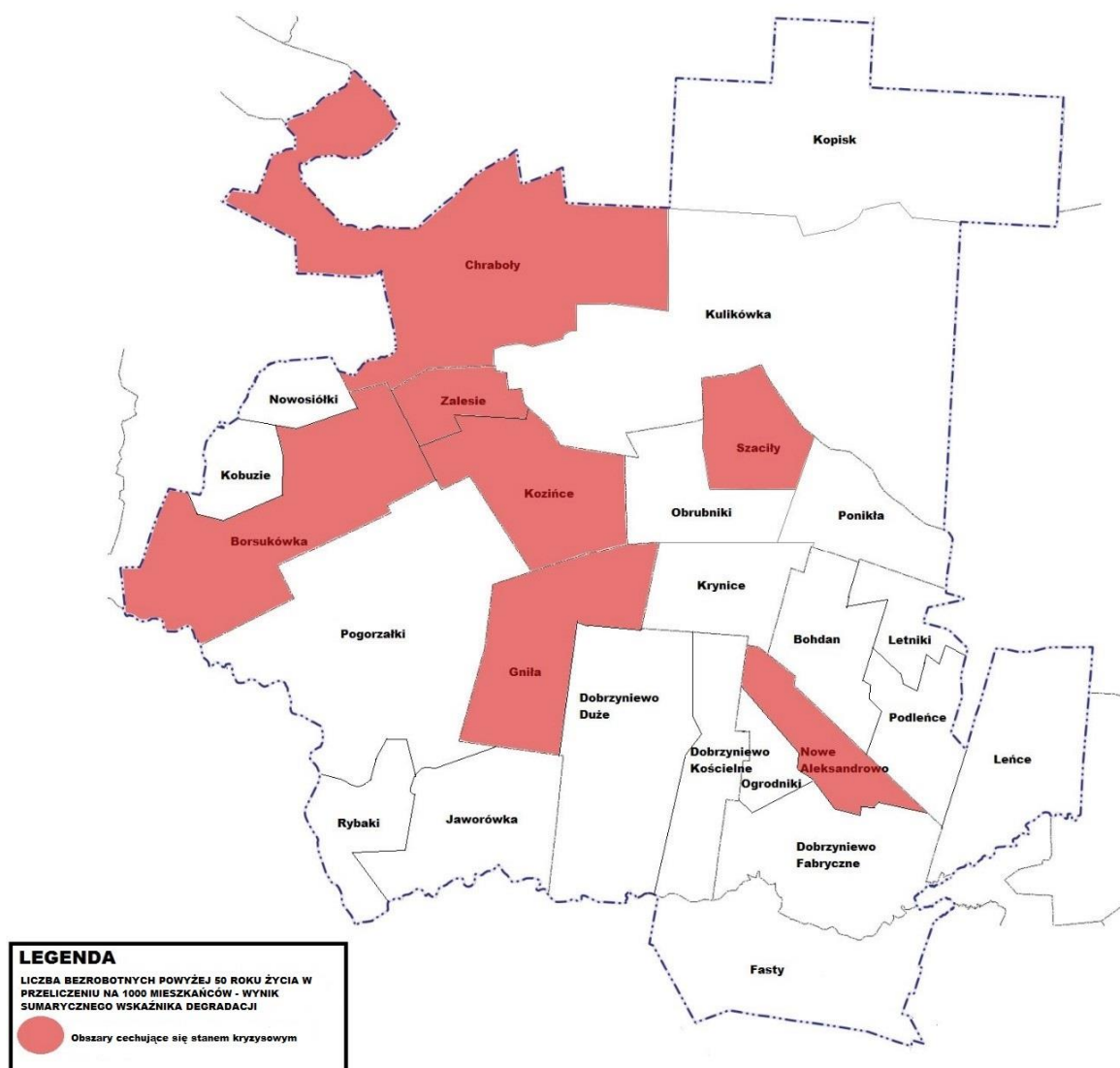
Determinantą w pozostawianiu bez pracy jest wiek. Osoby bezrobotne zarówno poniżej 25 r.ż., jak i powyżej 50 roku życia zamieszkują sołectwa: Borsukówka, Dobrzyniewo Fabryczne, Gnita, Koziniec i Chraboty. Szczegółowe dane przedstawiają poniższe kartogramy.

Rysunek 8. Liczba bezrobotnych do 25 roku życia w przeliczeniu na 1000 mieszkańców- wynik sumarycznego wskaźnika degradacji



Źródło: Opracowanie własne na podkładzie openstreetmap.org.

Rysunek 9. Liczba bezrobotnych powyżej 50 roku życia w przeliczeniu na 1000 mieszkańców- wynik sumarycznego wskaźnika degradacji



Źródło: Opracowanie własne na podstawie openstreetmap.org.

Zauważyć należy, że największe zróżnicowanie w strukturze osób bezrobotnych, zgodnie z wynikami sumarycznego wskaźnika degradacji, występują w takich sołectwach jak: Kozłince, Chraboty, Szacily i Kopisk. Mniejsza aktywność zawodowa mieszkańców wynika głównie niedopasowania kwalifikacji i umiejętności do lokalnego rynku pracy. Również położenie wskazanych obszarów względem większego ośrodka miejskiego jakim jest Białystok, sprzyja niskiej aktywności zawodowej. Często mieszkańcy

ze względu na długi czas dojazdów do pracy i związanych z nimi kosztów, rezygnują z podjęcia zatrudnienia. W skutek tego pogłębia się zjawisko długotrwałego pozostawania bez pracy. W strukturze osób bezrobotnych na terenie gminy Dobrzyniewo Duże diagnozuje się również bezrobocie wśród osób poniżej 25 i powyżej 50 roku życia. W pierwszym przypadku pozostawanie bez pracy wynika głównie z braku lub niewielkiego doświadczenia w wykonywaniu pracy. Natomiast osoby po 50 roku życia są często dyskryminowani ze względu na swój wiek.

W wyniku obniżenia się statusu majątkowego, osoby bezrobotne często czują się gorsze od innych członków społeczności lokalnej. W konsekwencji następuje zerwanie więzi pomiędzy poszczególnymi grupami społecznymi, co prowadzi do procesu izolacji społecznej. Dostrzega się również niechęć do zmiany sytuacji życiowej, przez co ponowna aktywizacja społeczno-zawodowa osób bezrobotnych jest utrudniona.

### **Pomoc społeczna – Gminny Ośrodek Pomocy Społecznej**

Mieszkańcy gminy Dobrzyniewo Duże to również beneficjenci Gminnego Ośrodka Pomocy Społecznej. Do powodów przyznawania świadczeń zaliczyć należy m.in. ubóstwo, bezradność w sprawach opiekuńczo-wychowawczych czy niepełnosprawność. Poniższa tabela przedstawia szczegółowe dane.





Tabela 4. Liczba osób objętych pomocą GOPS ze względu na ubóstwo, bezradność w sprawach opiekuńczo-wychowawczych i niepełnosprawność

Jednostka analityczna	Liczba osób objętych pomocą GOPS ze względu na ubóstwo w przeliczeniu na 1000 mieszkańców	Liczba osób objętych pomocą GOPS ze względu na ubóstwo w przeliczeniu na 1000 mieszkańców – wynik sumarycznego wskaźnika degradacji	Liczba osób objętych pomocą GOPS ze względu na bezradność w sprawach opiekuńczo-wychowawczych w przeliczeniu na 1000 mieszkańców	Liczba osób objętych pomocą GOPS ze względu na bezradność w sprawach opiekuńczo-wychowawczych w przeliczeniu na 1000 mieszkańców – wynik sumarycznego wskaźnika degradacji	Liczba osób objętych pomocą GOPS ze względu na niepełnosprawność w przeliczeniu na 1000 mieszkańców	Liczba osób objętych pomocą GOPS ze względu na niepełnosprawność w przeliczeniu na 1000 mieszkańców – wynik sumarycznego wskaźnika degradacji
Bohdan	12,74	0,11	0,00	-0,83	6,37	0,15
Borsukówka	8,66	-0,41	4,33	0,20	8,66	0,56
Dobrzyniewo Duże	3,35	-1,08	1,34	-0,52	4,02	-0,27
Dobrzyniewo Fabryczne	16,08	0,53	3,22	-0,07	9,65	0,74
Dobrzyniewo Kościelne	31,58	2,49	5,26	0,42	15,79	1,85
Fasty	1,82	-1,28	0,61	-0,69	6,06	0,09
Gniła	16,87	0,63	2,41	-0,26	4,82	-0,13
Kobuzie	0,00	-1,51	0,00	-0,83	0,00	-1,00
Kopisk	18,87	0,88	12,58	2,16	12,58	1,27
Kozińce	17,30	0,68	17,30	3,28	17,30	2,12
Krynice	12,23	0,04	3,06	-0,11	6,12	0,10
Leńce	17,86	0,75	5,95	0,58	0,00	-1,00
Letniki	6,12	-0,73	0,00	-0,83	0,00	-1,00
Nowosiółki	0,00	-1,51	0,00	-0,83	0,00	-1,00



Jednostka analityczna	Liczba osób objętych pomocą GOPS ze względu na ubóstwo w przeliczeniu na 1000 mieszkańców	Liczba osób objętych pomocą GOPS ze względu na ubóstwo w przeliczeniu na 1000 mieszkańców – wynik sumarycznego wskaźnika degradacji	Liczba osób objętych pomocą GOPS ze względu na bezradność w sprawach opiekuńczo-wychowawczych w przeliczeniu na 1000 mieszkańców	Liczba osób objętych pomocą GOPS ze względu na bezradność w sprawach opiekuńczo-wychowawczych w przeliczeniu na 1000 mieszkańców – wynik sumarycznego wskaźnika degradacji	Liczba osób objętych pomocą GOPS ze względu na niepełnosprawność w przeliczeniu na 1000 mieszkańców	Liczba osób objętych pomocą GOPS ze względu na niepełnosprawność w przeliczeniu na 1000 mieszkańców – wynik sumarycznego wskaźnika degradacji
Podleńce	11,83	-0,01	5,92	0,57	5,92	0,07
Pogorzalki	2,95	-1,13	4,42	0,22	2,95	-0,47
Ponikla	11,07	-0,11	7,38	0,92	3,69	-0,33
Rybaki	0,00	-1,51	0,00	-0,83	0,00	-1,00
Szacily	24,59	1,60	0,00	-0,83	8,20	0,48
Zalesie	22,73	1,37	0,00	-0,83	0,00	-1,00
Chraboły	11,39	-0,07	4,56	0,25	6,83	0,23
Jaworówka	19,11	0,91	6,37	0,68	0,00	-1,00
Kulikówka	12,99	0,14	6,49	0,71	19,48	2,51
Nowe Aleksandrowo	7,65	-0,54	0,00	-0,83	1,53	-0,72
Obrubniki	12,61	0,09	0,00	-0,83	4,20	-0,24
Ogrodniki	9,17	-0,35	0,00	-0,83	0,00	-1,00

Źródło: Opracowanie własne na podstawie uzyskanych danych.

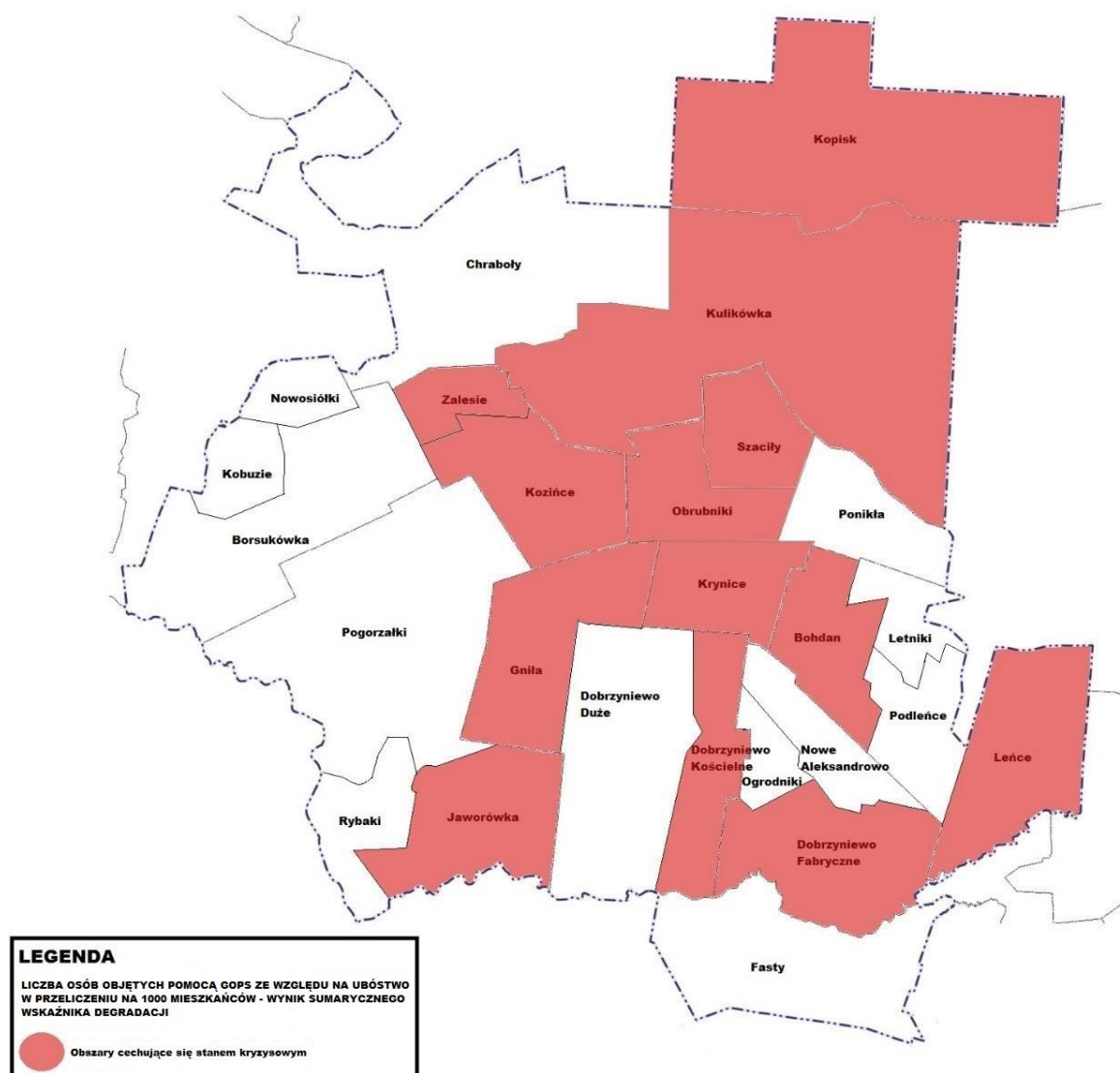


W 2016 roku na terenie gminy wiejskiej z pomocy społecznej z powodu ubóstwa korzystały łącznie 80 osoby. Najwięcej na terenie Dobrzyniewa Kościelnego (31,58 osób na każde 1000 mieszkańców), Szaciły (24,59 osoby na każde 1000 mieszkańców) oraz Zalesia (22,73 osób na każde 1000 mieszkańców). Innymi powodami korzystania ze wsparcia GOPS-u były głównie:

- niepełnosprawność (najwięcej w sołectwie Kulikówka – 19,48 osób na każde 1000 mieszkańców, a następnie Kozińce (17,30), Dobrzyniewo Kościelne (15,79) i Kopisk (12,58));
- bezradność w sprawach opiekuńczo-wychowawczych (najwięcej w sołectwie Kozińce – 17,30 osób na każde 1000 mieszkańców, a następnie Kopisk (12,58), Ponikła (7,38), Kulikówka (6,49) i Jaworówka (6,37)).

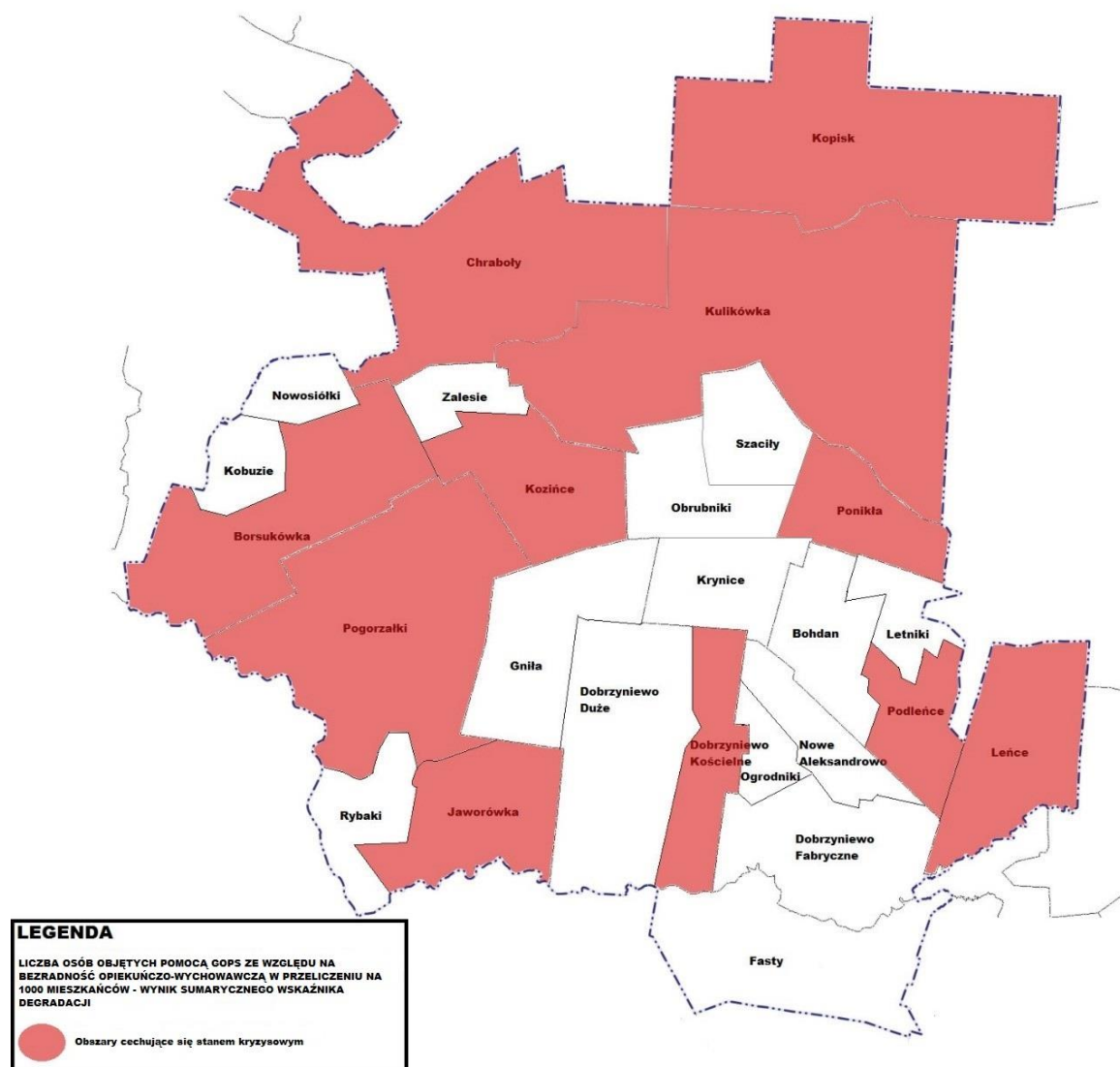
Poniżej zaprezentowane kartogramy przedstawiają również inne obszary, na których zdiagnozowano występowanie stanu kryzysowego.

Rysunek 10. Liczba osób objętych pomocą GOPS ze względu na ubóstwo w przeliczeniu na 1000 mieszkańców – wynik sumarycznego wskaźnika degradacji



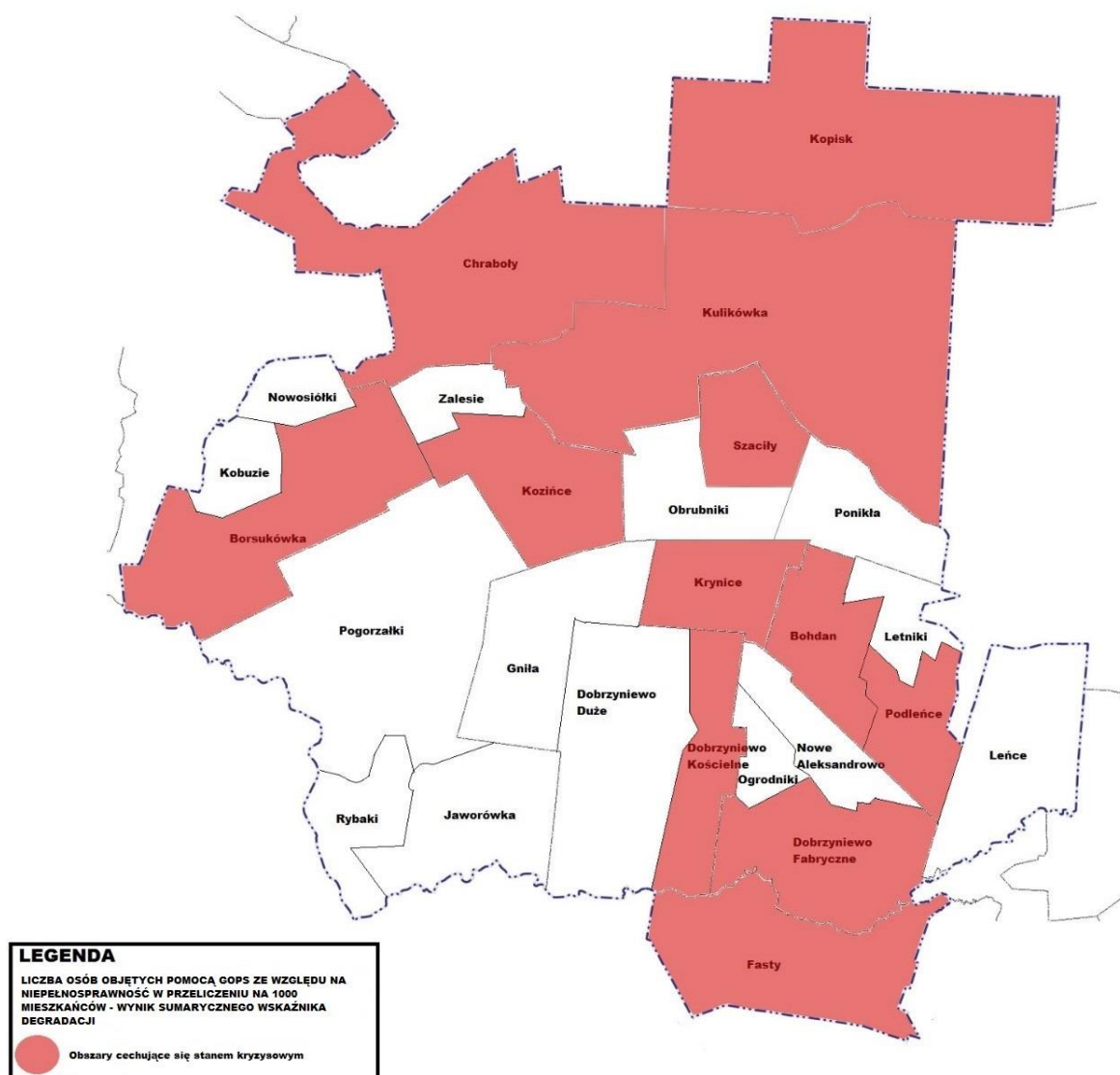
Źródło: Opracowanie własne na podstawie openstreetmap.org.

Rysunek 11. Liczba osób objętych pomocą GOPS ze względu na bezradność opiekuńczo-wychowawczą w przeliczeniu na 1000 mieszkańców – wynik sumarycznego wskaźnika degradacji



Źródło: Opracowanie własne na podkładzie openstreetmap.org.

Rysunek 12. Liczba osób objętych pomocą GOPS ze względu na niepełnosprawność w przeliczeniu na 1000 mieszkańców – wynik sumarycznego wskaźnika degradacji



Źródło: Opracowanie własne na podkładzie openstreetmap.org.

Zgodnie z art. 7 Ustawy z dnia 12 marca 2004 r. o pomocy społecznej, wsparcia udziela się osobom i rodzinom m.in. z powodu ubóstwa, niepełnosprawności czy bezradności w sprawach opiekuńczo-wychowawczych. Problemy te często łączą się ze sobą, jedno stają się przyczyną drugich, przez co określenie jednego powodu korzystania ze świadczeń pomocy społecznej jest niemożliwe. Niski status materialny osób wpływa na ich położenie w strukturze społecznej. Osoby te często ze względu

na potrzebę akceptacji, łączą się w grupy o podobnym statusie materialno-bytowym. Przejmowanie zachowań, warunkujących utrwalenie się postaw społecznie nieakceptowanych, pogłębia stan degradacji poprzez wzmocnienie występowania zjawiska dziedziczenia biedy i marazmu społecznego. Wykluczeniem społecznym zagrożone są również osoby niepełnosprawne. Poczucie bycia gorszym często staje się przyczyną niechęci do uczestnictwa w wydarzeniach społeczno-kulturalnych. W konsekwencji osoby niepełnosprawne mają mniejszą potrzebę opuszczania domu, przez co same wykluczają siebie ze środowiska lokalnego.

### Pomoc społeczna – program 500+

Wszystkich wniosków złożonych o środki z programu 500+ (uzyskane świadczenia na pierwsze dziecko – kryterium dochodowe) w Gminie Dobrzyniewo Duże w 2016 roku było 1 031. Najwięcej takich wniosków pochodziło od rodzin zamieszkujących sołectwo Zalesie (227,3 wniosków na każde 1000 mieszkańców) i Dobrzyniewo Kościelne (226,3 wniosków na każde 1000 mieszkańców).

*Tabela 5. Liczba wniosków złożonych o środki z programu 500+ (uzyskanie świadczenia na pierwsze dziecko – kryterium dochodowe)*

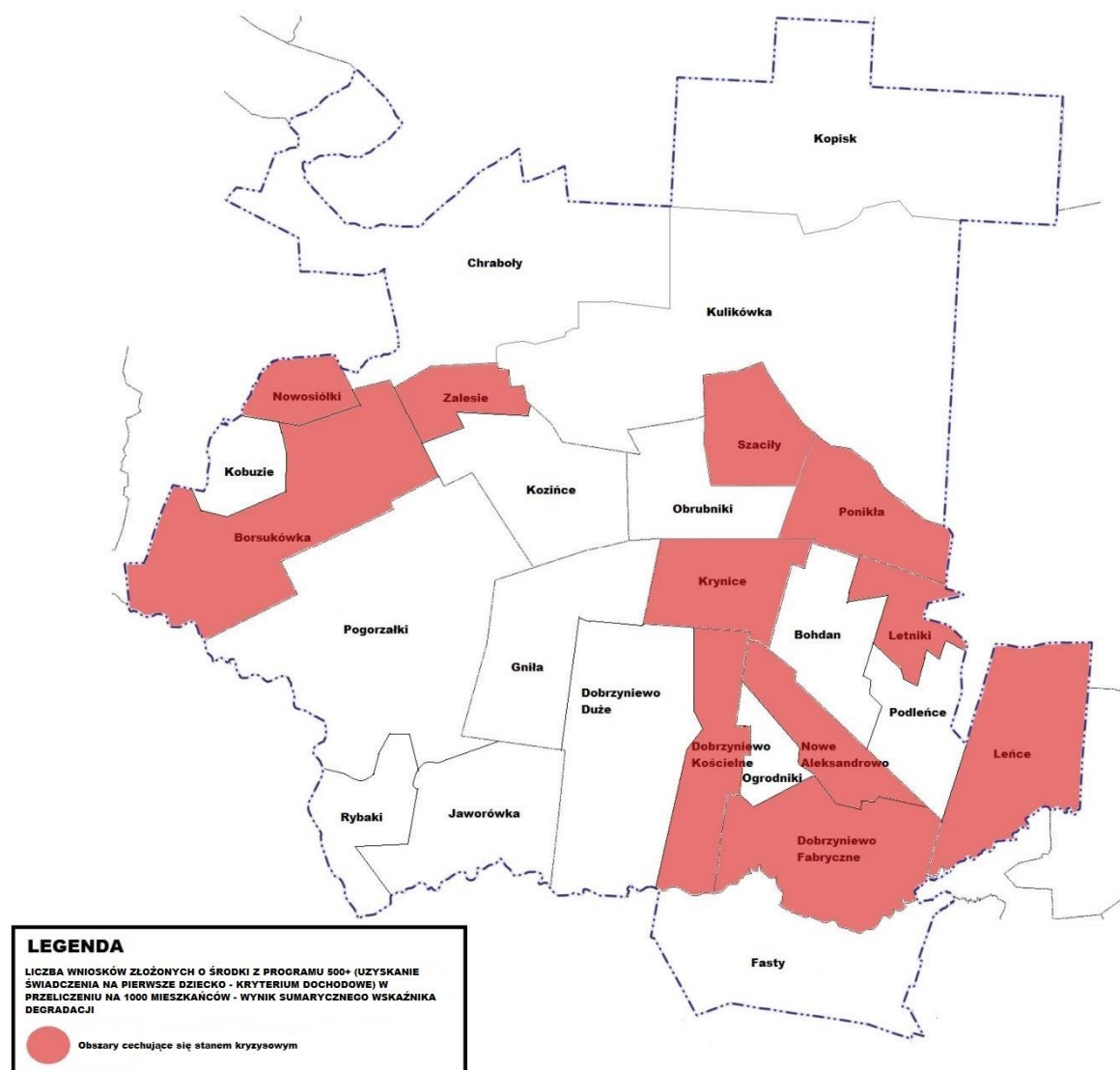
Jednostka analityczna	Liczba wniosków złożonych o środki z programu 500+ (uzyskanie świadczenia na pierwsze dziecko – kryterium dochodowe) w przeliczeniu na 1000 mieszkańców	Liczba wniosków złożonych o środki z programu 500+ (uzyskanie świadczenia na pierwsze dziecko – kryterium dochodowe) w przeliczeniu na 1000 mieszkańców – wynik sumarycznego wskaźnika degradacji
<b>Bohdan</b>	63,69	-1,3
<b>Borsukówka</b>	194,8	1,36
<b>Dobrzyniewo Duże</b>	100,5	-0,55
<b>Dobrzyniewo Fabryczne</b>	167,2	0,8
<b>Dobrzyniewo Kościelne</b>	226,3	2,00
<b>Fasty</b>	69,65	-1,18
<b>Gniła</b>	120,5	-0,15
<b>Kobuzie</b>	125	-0,06

Jednostka analityczna	Liczba wniosków złożonych o środki z programu 500+ (uzyskanie świadczenia na pierwsze dziecko – kryterium dochodowe) w przeliczeniu na 1000 mieszkańców	Liczba wniosków złożonych o środki z programu 500+ (uzyskanie świadczenia na pierwsze dziecko – kryterium dochodowe) w przeliczeniu na 1000 mieszkańców – wynik sumarycznego wskaźnika degradacji
Kopisk	31,45	-1,96
Kozińce	110,7	-0,35
Krynice	134,6	0,137
Leńce	148,8	0,43
Letniki	146,8	0,39
Nowosiółki	192,3	1,31
Podleńce	106,5	-0,43
Pogorzałki	92,78	-0,71
Ponikła	129,2	0,03
Rybaki	120	-0,16
Szacify	172,1	0,9
Zalesie	227,3	2,02
Chрабоły	102,5	-0,51
Jaworówka	63,69	-1,3
Kulikówka	64,94	-1,28
Nowe Aleksandrowo	171,3	0,88
Obrubniki	126,1	-0,04
Ogrodniki	114,7	-0,27

Źródło: Opracowanie własne na podstawie uzyskanych danych.



Rysunek 13. Liczba wniosków złożonych o środki z programu 500+ (uzyskanie świadczenia na pierwsze dziecko – kryterium dochodowe) w przeliczeniu na 1000 mieszkańców – wynik sumarycznego wskaźnika degradacji



Źródło: Opracowanie własne na podkładzie openstreetmap.org.

Przyznawanie świadczeń 500+ na pierwsze dziecko świadczy o niskim statusie materialnym rodzin z dziećmi. Zgodnie z przyjętym kryterium, rodzice otrzymują świadczenia pieniężne na pierwsze dziecko w przypadku gdy dochód netto na osobę w rodzinie nie przekracza 800 zł lub 1200 zł. Dzieci z rodzin ubogich lub zagrożonych ubóstwem znacznie rzadziej korzystają z płatnej oferty edukacyjnej, kulturalnej czy sportowej. Przyznawanie świadczeń 500+ na pierwsze dziecko ma pomóc rodzicom w zapewnieniu podstawowych



potrzeb materialnych i dostępu do płatnych lekcji wspomagających samorozwój dziecka.

### **Pomoc społeczna – dożywianie dzieci**

W 2016 r. w gminie Dobrzyniewo Duże 218 dzieci korzystało z dożywiania. W 10 jednostkach analitycznych liczba dzieci korzystających z dożywiania w przeliczeniu na 1000 mieszkańców przyjęta wartości niekorzystne. Najwięcej mieszkało w sołectwie Obrubniki (96,64 dzieci korzystających z dożywiania w przeliczeniu na 1000 mieszkańców) i Jaworówka (89,17). Wysokie wartości odnotowano również w Kopisku (62,89), Dobrzyniewie Kościelnym (47,37) i Podleńcu (47,34). Szczegółowe dane przedstawia poniższa tabela.

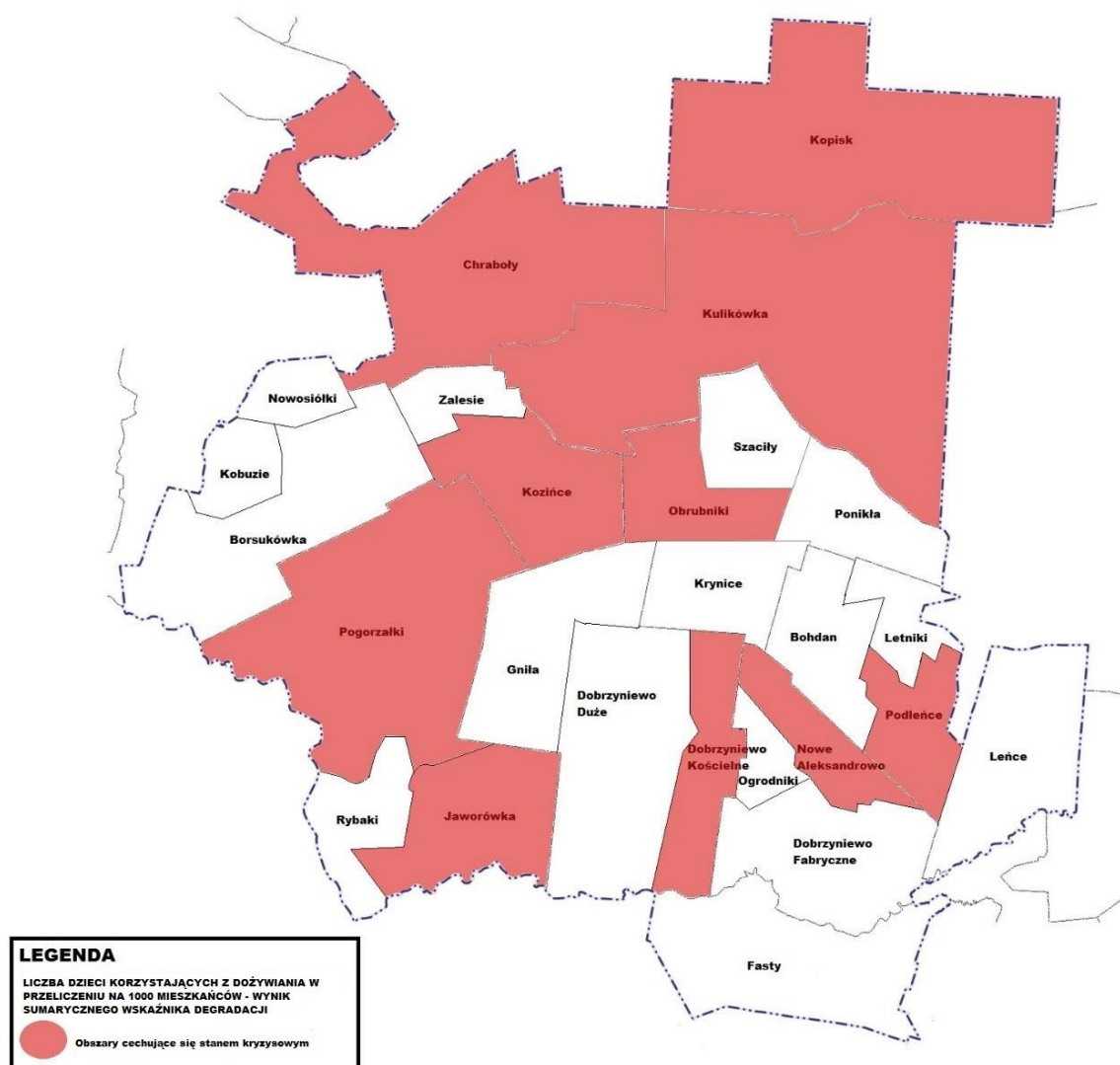
*Tabela 6. Liczba dzieci korzystających z dożywiania w przeliczeniu na 1000 mieszkańców*

Jednostka analityczna	Liczba dzieci korzystających z dożywiania w przeliczeniu na 1000 mieszkańców	Liczba dzieci korzystających z dożywiania w przeliczeniu na 1000 mieszkańców – wynik sumarycznego wskaźnika degradacji
<b>Bohdan</b>	0,00	-1,06
<b>Borsukówka</b>	25,97	-0,02
<b>Dobrzyniewo Duże</b>	16,09	-0,41
<b>Dobrzyniewo Fabryczne</b>	9,65	-0,67
<b>Dobrzyniewo Kościelne</b>	47,37	0,84
<b>Fasty</b>	7,27	-0,76
<b>Gniła</b>	24,1	-0,09
<b>Kobuzie</b>	0,00	-1,06
<b>Kopisk</b>	62,89	1,46
<b>Kozińce</b>	31,14	0,19
<b>Krynice</b>	21,41	-0,2
<b>Leńce</b>	11,90	-0,58
<b>Leźniki</b>	18,35	-0,32
<b>Nowosiółki</b>	0,00	-1,06
<b>Podleńce</b>	47,34	0,834
<b>Pogorzałki</b>	38,29	0,48
<b>Ponikła</b>	18,45	-0,32

Jednostka analityczna	Liczba dzieci korzystających z dożywiania w przeliczeniu na 1000 mieszkańców	Liczba dzieci korzystających z dożywiania w przeliczeniu na 1000 mieszkańców – wynik sumarycznego wskaźnika degradacji
<b>Rybaki</b>	0,00	-1,06
<b>Szacify</b>	8,2	-0,73
<b>Zalesie</b>	7,58	-0,75
<b>Chraboły</b>	27,33	0,04
<b>Jaworówka</b>	89,17	2,51
<b>Kulikówka</b>	32,47	0,24
<b>Nowe Aleksandrowo</b>	35,17	0,35
<b>Obrubniki</b>	96,64	2,81
<b>Ogrodniki</b>	9,17	-0,69

Źródło: Opracowanie własne na podstawie uzyskanych danych.

Rysunek 14. Liczba dzieci korzystających z dożywiania w przeliczeniu na 1000 mieszkańców – wynik sumarycznego wskaźnika degradacji



Źródło: Opracowanie własne na podstawie openstreetmap.org.

W wyniku niskiej samowystarczalności ekonomicznej rodziców, realizacja podstawowych potrzeb dzieci jest zagrożona. Dlatego rodziny o niskich dochodach mogą korzystać z form wsparcia tj. darmowy posiłek, świadczenia pieniężne na zakup posiłku lub żywności lub świadczenie rzeczowe w postaci produktów żywnościowych. Jednak w przypadku gdy udzielana pomoc pozwala zapewnić podstawowe potrzeby członków rodziny, niechętnie podejmowane będą działania związane z poprawą

poziomu samowystarczalności ekonomicznej, skutkującą podniesieniem standardu i jakości życia.

### 3.1.2 Sfera gospodarcza

#### Niski stopień przedsiębiorczości

W sferze gospodarczej analizie poddano liczbę podmiotów gospodarczych zarejestrowanych w REGON w przeliczeniu na 100 osób w wieku produkcyjnym. Ze względu na fakt, że wpisowi do rejestru REGON podlegają osoby fizyczne prowadzące działalność gospodarczą, w tym prowadzące indywidualne gospodarstwa rolne, uwzględniono dane z rejestru do określenia stopnia przedsiębiorczości gminy Dobrzyniewo Duże.

Liczba funkcjonujących podmiotów gospodarczych świadczy o potencjale rozwojowym regionu. Gdy obszar charakteryzuje się niewielką ich liczbą oznacza to, że przedsiębiorcy nie znajdują popytu na swoje towary i usługi.

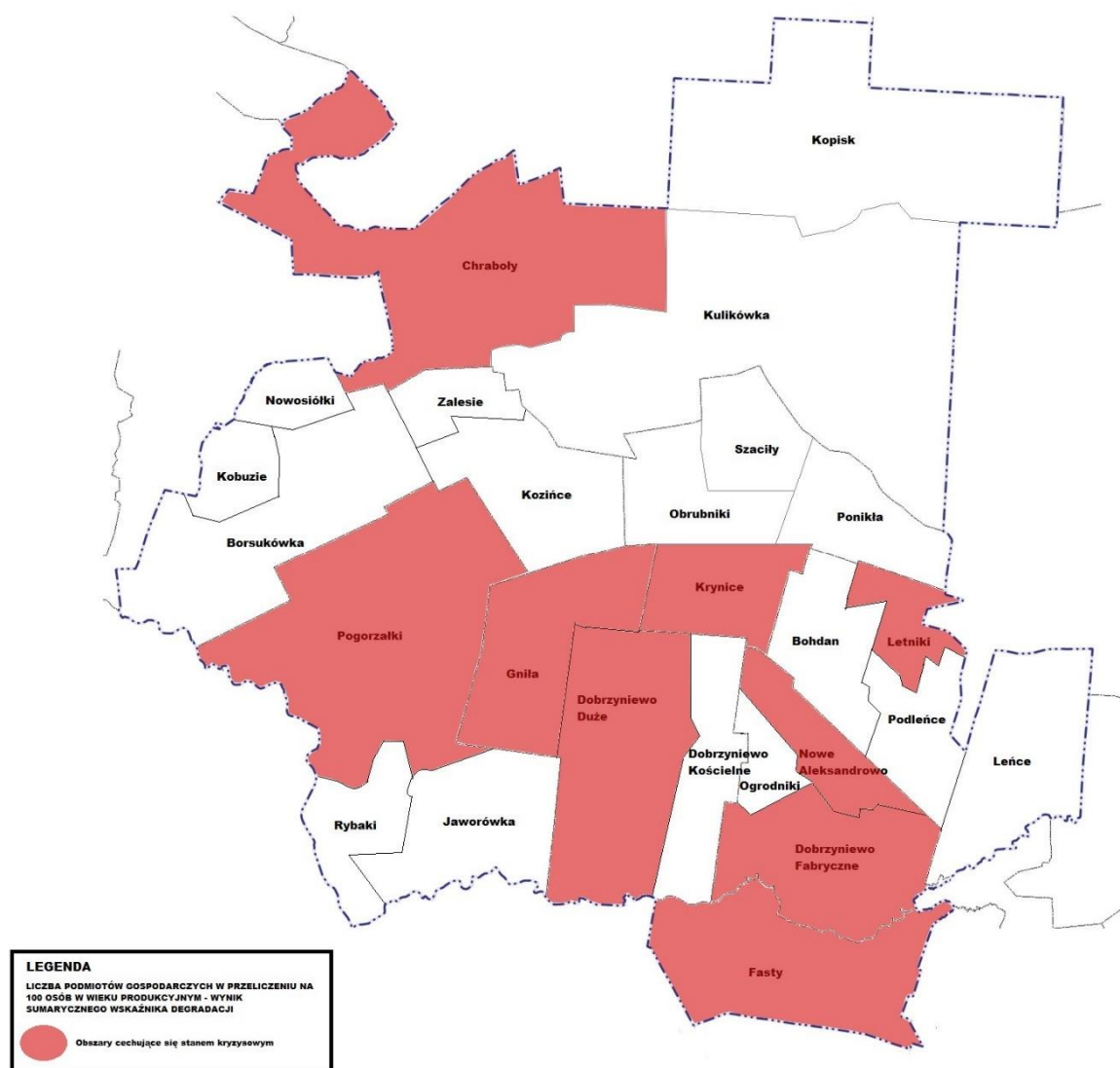
Tabela 7. Liczba podmiotów gospodarczych w przeliczeniu na 100 osób w wieku produkcyjnym

Jednostka analityczna	Liczba podmiotów gospodarczych w przeliczeniu na 100 osób w wieku produkcyjnym	Liczba podmiotów gospodarczych w przeliczeniu na 100 osób w wieku produkcyjnym – wynik sumarycznego wskaźnika degradacji
Bohdan	44,44	-1,19
Borsukówka	47,29	-1,37
Dobrzyniewo Duże	2,33	1,50
Dobrzyniewo Fabryczne	8,60	1,10
Dobrzyniewo Kościelne	42,57	-1,07
Fasty	1,94	1,52
Gniła	7,41	1,17
Kobuzie	38,89	-0,83
Kopisk	37,08	-0,72
Kozińce	33,14	-0,47
Krynice	7,96	1,14
Leńce	33,33	-0,48

Jednostka analityczna	Liczba podmiotów gospodarczych w przeliczeniu na 100 osób w wieku produkcyjnym	Liczba podmiotów gospodarczych w przeliczeniu na 100 osób w wieku produkcyjnym – wynik sumarycznego wskaźnika degradacji
Letniki	7,73	1,15
Nowosiółki	30,77	-0,32
Podleńce	34,69	-0,57
Pogorzałki	0,48	1,61
Ponikła	38,46	-0,81
Rybaki	35,71	-0,63
Szacily	46,91	-1,35
Zalesie	30,95	-0,33
Chraboły	6,97	1,20
Jaworówka	34,69	-0,57
Kulikówka	30,00	-0,27
Nowe Aleksandrowo	3,96	1,393
Obrubniki	34,48	-0,55
Ogrodniki	30,28	-0,28

Źródło: Opracowanie własne na podstawie uzyskanych danych.

Rysunek 15. Liczba podmiotów gospodarczych w przeliczeniu na 100 osób w wieku produkcyjnym – wynik sumarycznego wskaźnika degradacji



Źródło: Opracowanie własne na podstawie openstreetmap.org.

Najwięcej podmiotów gospodarczych w przeliczeniu na 100 osób w wieku produkcyjnym funkcjonuje na terenie sołectwa Borsukówka (47,29), Szacify (46,91), Bohdan (44,44) i Dobrzyniewo Kościelne (42,57).

Natomiast najmniejszy potencjał rozwojowy występuje w Pogorzałkach, gdzie na 100 osób w wieku produkcyjnym przypada najmniejsza liczba podmiotów gospodarczych. Stan kryzysowy diagnozuje się również w sołectwach: Fasty

(1,94), Dobrzyniewo Duże (2,33), Nowe Aleksandrowo (3,96), Chraboty (6,97), Letniki (7,73), Krynice (7,96) i Dobrzyniewie Fabrycznym (8,60).

Ze względu na rolniczy charakter gminy obszar ten posiada małą ilość terenów inwestycyjnych. Również słaba innowacyjność sektora rolniczego powoduje, że region też jest mało atrakcyjny dla potencjalnych przedsiębiorców. W konsekwencji w regionie nie powstają nowe miejsca pracy dla mieszkańców gminy, co wpływa na pogłębienie się problemu niskiej przedsiębiorczości w regionie i bezrobocia.

### 3.1.3 Sfera środowiskowa

#### Wyroby azbestowe

Przeprowadzona inwentaryzacja wyrobów azbestowych na obszarze jednostki wiejskiej poprzedziła sporządzenie *Planu Usuwania Azbestu z terenu Gminy Dobrzyniewo Duże*. Inwentaryzacja ta wykazała występowanie dużej powierzchni pokryć dachowych i okładzin elewacyjnych wykonanych z płyt azbestowo-cementowych. W 2016 r. powierzchnia wyrobów zawierających azbest wynosiła 22,74 ha, a ich łączna waga była równa 2497622,6 kg. Wyroby azbestowe występują na terenie wszystkich sołectw w gminie.

Największą powierzchnię pokryć azbestowych zidentyfikowano w obrębie 13 sołectw. Wśród nich znalazły się sołectwa: Dobrzyniewo Duże, Dobrzyniewo Kościelne, Fasty, Gniła, Kobuzie, Kozińce, Krynice, Letniki, Nowosiółki, Pogorzałki, Ponikła, Szaciły i Obrubniki.

Tabela 8. Liczba wyrobów azbestowych [ha] w przeliczeniu na powierzchnie sołectwa [ha]

Jednostka analityczna	Liczba wyrobów azbestowych [ha] w przeliczeniu na powierzchnie sołectwa [ha]	Liczba wyrobów azbestowych [ha] w przeliczeniu na powierzchnie sołectwa [ha] – wynik sumarycznego wskaźnika degradacji
<b>Bohdan</b>	0,0009	-0,80
<b>Borsukówka</b>	0,0010	-0,76
<b>Dobrzyniewo Duże</b>	0,0026	1,06
<b>Dobrzyniewo Fabryczne</b>	0,0004	-1,36

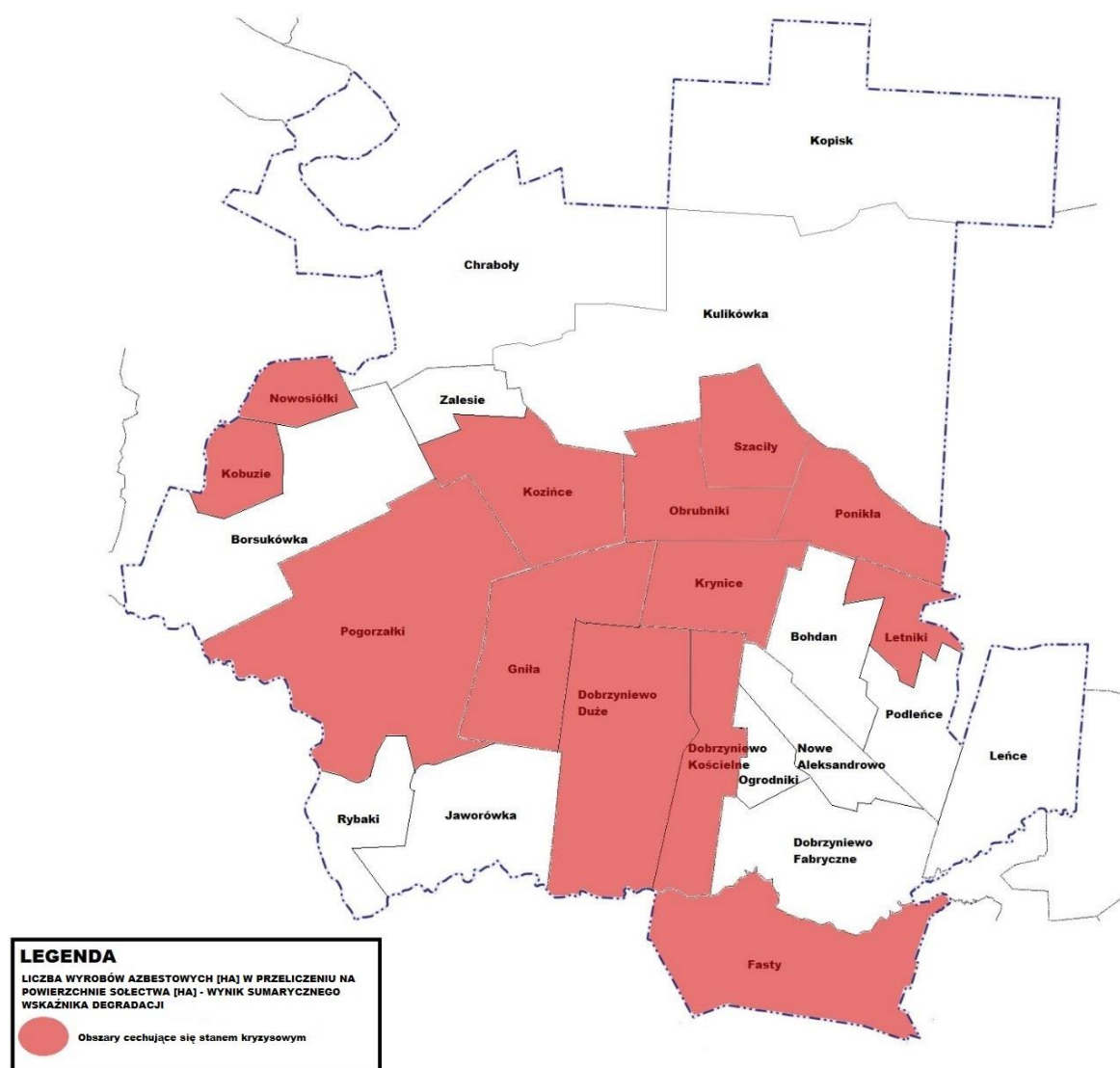


Jednostka analityczna	Liczba wyrobów azbestowych [ha] w przeliczeniu na powierzchnie sołectwa [ha]	Liczba wyrobów azbestowych [ha] w przeliczeniu na powierzchnie sołectwa [ha] – wynik sumarycznego wskaźnika degradacji
Dobrzyniewo Kościelne	0,0026	1,03
Fasty	0,0032	1,73
Gniła	0,0021	0,47
Kobuzie	0,0018	0,15
Kopisk	0,0004	-1,32
Kozińce	0,0024	0,85
Krynice	0,0021	0,49
Leńce	0,0009	-0,78
Letniki	0,0024	0,81
Nowosiółki	0,0018	0,15
Podleńce	0,0012	-0,50
Pogorzałki	0,0020	0,44
Ponikła	0,0032	1,76
Rybaki	0,0006	-1,19
Szacify	0,0028	1,30
Zalesie	0,0009	-0,81
Chraboły	0,0008	-0,90
Jaworówka	0,0014	-0,28
Kulikówka	0,0003	-1,46
Nowe Aleksandrowo	0,0016	-0,01
Obrubniki	0,0027	1,21
Ogrodniki	0,0005	-1,30

Źródło: Opracowanie własne na podstawie uzyskanych danych.

Rozkład występowania zjawiska negatywnego przedstawiony został na poniższym kartogramie.

Rysunek 16. Wyroby azbestowe (ha) na terenie Gminy Dobrzyniewo Duże – wynik sumarycznego wskaźnika degradacji



Źródło: Opracowanie własne na podkładzie openstreetmap.org.

Degradacja sfery środowiskowej dotyczy wysokiego udziału wyrobów azbestowych w przeliczeniu na powierzchnie sołectwa. Wyroby azbestowe, stosowane na szeroką skalę w budownictwie, energetyce czy w przemyśle w poprzednim wieku, są obecnie najczęściej elementami pokryć dachowych, rur, płyt i tektur miękkich. Dopiero w latach 80. XX wieku zakazano produkcji azbestu ze względu na wysoką szkodliwość dla zdrowia i życia człowieka. W wyniku uszkodzeń mechanicznych lub destrukcji materiału do powietrza

przedostają się włókna azbestowe, które wywoływać mogą choroby układu oddechowego, nowotwory krtani, żołądka, jelit, trzustki, jajnika czy chłoniaki.

Zgodnie z procedurą postępowania z wyrobami i odpadami zawierającymi azbest, właściciele i zarządcy obiektów, instalacji lub urządzeń zawierających azbest zobowiązani są do usunięcia niebezpiecznych materiałów. Gmina udziela pomocy finansowej w zakresie utylizacji i transportu niebezpiecznych materiałów, jednak ze względu na wysokie koszty nowego pokrycia, właściciele nieruchomości niechętnie zgadzają się na szybkie usunięcie niebezpiecznego materiału.

### **3.1.4 Sfera przestrzenno-funkcjonalna**

#### **Zabytki**

Jednym z obowiązków samorządu lokalnego jest „uwzględnienie zadań ochronnych w planowaniu i zagospodarowaniu przestrzennym oraz przy kształtowaniu środowiska”. W tym celu tworzona jest gminna ewidencja zabytków, w którym powinny być ujęte:

- Zabytki nieruchome wpisane do rejestru;
- Inne zabytki nieruchome znajdujące się w wojewódzkiej ewidencji zabytków;
- Inne zabytki nieruchome wyznaczone przez wójta (burmistrza, prezydenta miasta) w porozumieniu z wojewódzkim konserwatorem zabytków.

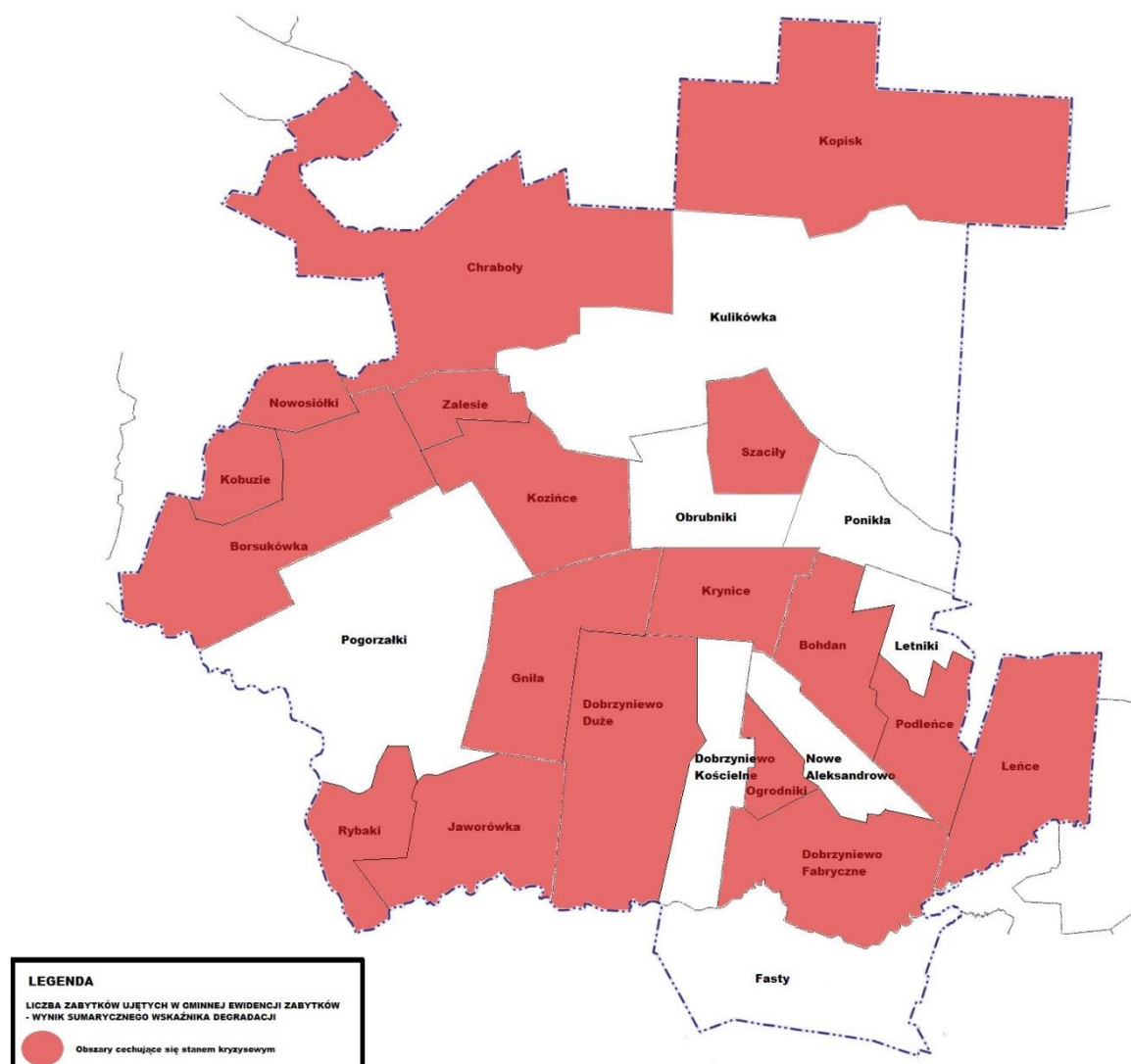
Na terenie gminy Dobrzyniewo Duże do gminnej ewidencji zabytków wpisanych jest 64 obiektów zabytkowych. Należą do nich m.in. kościoły, cmentarze, parki w zespole dworko-folwarcznym, kapliczki słupkowe, budynki mieszkalne i gospodarcze. Szczegółowe dane przedstawia poniższa tabela.

Tabela 9. Liczba zabytków ujętych w gminnej ewidencji zabytków

Jednostka analityczna	Liczba zabytków ujętych w gminnej ewidencji zabytków	Liczba zabytków ujętych w gminnej ewidencji zabytków – wynik sumarycznego wskaźnika degradacji
Bohdan	0	0,827
Borsukówka	0	0,827
Dobrzyniewo Duże	1	0,491
Dobrzyniewo Fabryczne	2	0,155
Dobrzyniewo Kościelne	7	-1,52
Fasty	7	-1,52
Gniła	0	0,827
Kobuzie	0	0,827
Kopisk	2	0,155
Kozińce	1	0,491
Krynice	1	0,491
Leńce	2	0,155
Letniki	7	-1,52
Nowosiółki	0	0,827
Podleńce	0	0,827
Pogorzałki	8	-1,86
Ponikła	10	-2,53
Rybaki	0	0,827
Szacily	1	0,491
Zalesie	0	0,827
Chraboły	0	0,827
Jaworówka	1	0,491
Kulikówka	5	-0,85
Nowe Aleksandrowo	3	-0,18
Obrubniki	5	-0,85
Ogrodniki	1	0,491

Źródło: Opracowanie własne na podstawie uzyskanych danych.

Rysunek 17. Liczba zabytków ujętych w gminnej ewidencji zabytków – wynik sumarycznego wskaźnika degradacji



Źródło: Opracowanie własne na podstawie openstreetmap.org.

Na terenie 9 jednostek analitycznych nie zarejestrowano żadnych obiektów zabytkowych wpisanych na wykaz gminnej ewidencji zabytków. Natomiast sołectwa Ponikla (10), Pogorzałki (8), Dobrzyniewo Kościelne (7), Fasty (7) i Letniki (7) charakteryzują się największą ich liczbą.

Zabytki stanowią dziedzictwo kulturowe danego obszaru. Są one istotne ze względu na tworzenie wspólnotowości i poczucia przynależności do społeczności lokalnej. Działania związane z rozwojem dziedzictwa

kulturowego wpływa na rozwój społeczno-gospodarczy. Wpływają na zaspokojenie potrzeb kulturalno-rekreacyjnych i tworzenie kapitału społecznego. Również ich znacząca liczba generuje dochody, które wynikają z powstania nowych miejsc pracy. Brak tego rodzaju obiektów na danym obszarze negatywnie wpływa na spójność społeczną. W wyniku tego obniża się także poziom identyfikacji mieszkańca ze swoim miejscem zamieszkania, co skutkuje niskim poziomem zaangażowania w życie społeczno-publiczne.

### 3.1.5 Sfera techniczna

#### Centra kultury lokalnej

Na terenie Gminy Dobrzyniewo Duże znajduje się 13 ośrodków, które przeznaczone są do spędzania czasu wolnego, rozwijania zainteresowań, rekreacji, a także integracji i aktywizacji lokalnej społeczności. Świetlice wiejskie na terenie Gminy Dobrzyniewo Duże funkcjonują w sołectwach:

- Kozińce,
- Krynice,
- Pogorzałki,
- Obrubniki,
- Chрабоły,
- Ponikła,
- Nowe Aleksandrowo,
- Dobrzyniewo Kościelne,
- Gminne Centrum Kultury w Dobrzyniewie Dużym,
- Jaworówka,
- Gnita,
- Borsukówka,
- Bohdan.

Tabela 10. Ośrodki kultury na terenie Gminy Dobrzyniewo Duże

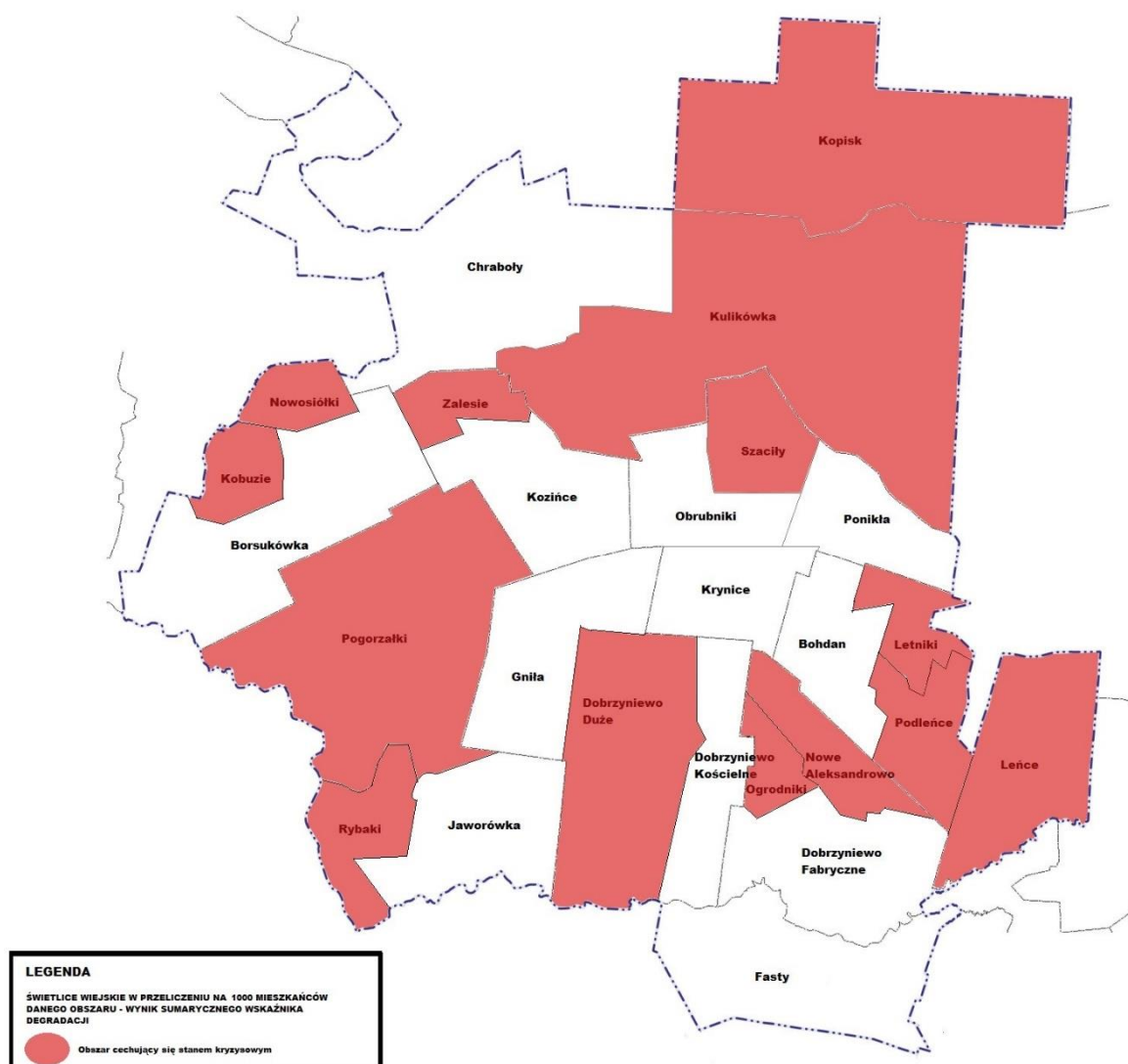
Jednostka analityczna	Świetlice wiejskie w przeliczeniu na 1000 mieszkańców danego obszaru	Świetlice wiejskie w przeliczeniu na 1000 mieszkańców danego obszaru – wynik sumarycznego wskaźnika degradacji
<b>Bohdan</b>	6,37	-2,18
<b>Borsukówka</b>	4,33	-1,22
<b>Dobrzyniewo Duże</b>	0,67	0,5

Jednostka analityczna	Świetlice wiejskie w przeliczeniu na 1000 mieszkańców danego obszaru	Świetlice wiejskie w przeliczeniu na 1000 mieszkańców danego obszaru – wynik sumarycznego wskaźnika degradacji
Dobrzyniewo Fabryczne	0,00	0,81
Dobrzyniewo Kościelne	5,26	-1,66
Fasty	0,00	0,81
Gniła	2,41	-0,32
Kobuzie	0,00	0,81
Kopisk	0,00	0,81
Kozińce	3,46	-0,81
Krynice	3,06	-0,62
Leńce	0,00	0,81
Letniki	0,00	0,81
Nowosiółki	0,00	0,81
Podleńce	0,00	0,81
Pogorzałki	1,47	0,12
Ponikła	3,69	-0,92
Rybaki	0,00	0,81
Szacify	0,00	0,81
Zalesie	0,00	0,81
Chraboły	2,28	-0,26
Jaworówka	6,37	-2,18
Kulikówka	0,00	0,81
Nowe Aleksandrowo	1,53	0,09
Obrubniki	4,20	-1,16
Ogrodniki	0,00	0,81

Źródło: Opracowanie własne na podstawie uzyskanych danych.



Rysunek 18. Świetlice wiejskie w przeliczeniu na 100 mieszkańców danego obszaru – wynik sumarycznego wskaźnika degradacji



Źródło: Opracowanie własne na podstawie openstreetmap.org.

Jednak często ich stan techniczny uniemożliwia w pełni korzystanie z obiektu. Część z budynków niewyposażona jest w podjazdy dla wózków inwalidzkich, co wyklucza osoby niepełnosprawne z uczestnictwa w zajęciach. Obiekty te często wymagają przebudowy, ponieważ ich pomieszczenia są często niedopasowane do organizacji wydarzeń kulturalno-rekreacyjnych.

Poniżej przedstawiony został dokładny opis ośrodków kultury.

Ośrodek kultury	Opis stanu technicznego i wyposażenia obiektu
<b>Gminne Centrum Kultury w Dobrzyniewie Dużym</b>	<ul style="list-style-type: none"> <li>- niezbędna wymiana stolarki drzwiowej i instalacji elektrycznej w części obiektu;</li> <li>- potrzeba rozbudowy ze względu na brak specjalistycznych pracowni np. plastycznej, muzycznej, teatralnej, multimedialnej;</li> <li>- zbyt mała sala widowiskowa jak na gminne potrzeby (ok. 85 m<sup>2</sup>);</li> <li>- brak pomieszczeń gospodarczych;</li> <li>- brak poczekalni dla rodziców oczekujących na odbiór dzieci po zajęciach;</li> <li>- budynek nie jest dostosowany do potrzeb osób niepełnosprawnych (pracownie i biblioteka usytuowane są na piętrze, do pomieszczeń prowadzą schody);</li> <li>- zlokalizowanie kilku instytucji w jednym budynku siedziby Gminnego Centrum Kultury, tj. Gminnej Biblioteki Publicznej, jednostki Ochotniczej Straży Pożarnej, Stowarzyszenia Przyjaciół Gminy Dobrzyniewo;</li> <li>- braki w wyposażeniu: stół bilardowy, piłkarzyki, stół do tenisa stołowego z akcesoriami, sprzęt nagłaśniający.</li> </ul>
<b>Wiejski Dom Kultury w Pogorzalkach</b>	<ul style="list-style-type: none"> <li>- brak pomieszczeń gospodarczych;</li> <li>- konieczna rozbudowa małej infrastruktury w postaci np.: placu zabaw;</li> <li>- konieczna dobudowa wiatrołapów zewnętrznych;</li> <li>- potrzeba termomodernizacji ze względu na wysokie koszty utrzymania w okresie grzewczym oraz dużą wilgoć prowadzącą do niszczenia i zagrzybienia pomieszczeń;</li> <li>- brak parkingu pomimo istniejącego miejsca na jego zorganizowanie;</li> <li>- konieczna wymiana ogrodzenia;</li> <li>- potrzeba adaptacji strychu na dodatkowe pracownie artystyczne; jednak wcześniej strych wymaga docieplenia, doprowadzenia ogrzewania, wymiany stolarki okiennej i drzwiowej, wykonania sanitariów.</li> </ul>
<b>Pracownie Edukacji Kulturalnej w Gnilej</b>	<ul style="list-style-type: none"> <li>- Potrzeba rozbudowy oświetlenia zewnętrznego ze względu na dużą odległość od ścisłej zabudowy wsi;</li> </ul>
<b>Pracownie Edukacji Kulturalnej w Krynicach</b>	<ul style="list-style-type: none"> <li>- konieczny jest remont istniejącej toalety oraz dobudowa dodatkowej;</li> <li>- na zewnątrz świetlicy istnieje podjazd dla wózków inwalidzkich, wewnątrz budynku znajdują się schody uniemożliwiające dalszą komunikację osób niepełnosprawnych;</li> <li>- budynek świetlicy wymaga adaptacji strychu (poprzez docieplenie, wymiana stolarki okiennej, zakup stolarki drzwiowej, przystosowanie schodów betonowych na strych, wykonanie podłogi) na pracownię komputerową i miejsce do gier zespołowych;</li> <li>- wymiana instalacji elektrycznej;</li> <li>- zakup dodatkowych grzejników elektrycznych na salę widowiskową i na strych</li> <li>- docieplenie sufitu na sali widowiskowej i montaż nowych lamp oświetleniowych.</li> </ul>
<b>Pracownie Edukacji Kulturalnej w Kozińcach</b>	<ul style="list-style-type: none"> <li>- wymiana przestarzałej instalacji grzewczej;</li> <li>- brakuje podjazdu dla osób niepełnosprawnych;</li> <li>- potrzeba remontu klatki schodowej i sali na piętrze (prace szpachlarsko-malarskie).</li> </ul>
<b>Świetlica wiejska w</b>	<ul style="list-style-type: none"> <li>- potrzeba utworzenia nowej nawierzchni, która przystosowana</li> </ul>

<b>Obrubnikach</b>	zostanie do poruszania się przez osoby niepełnosprawne.
<b>Świetlica wiejska w Chrabołach</b>	<ul style="list-style-type: none"> <li>- potrzeba rozbudowy pomieszczeń na cele organizacji zajęć teatralnych (rozbudowa sceny i widowni);</li> <li>- remont drogi dojazdowej do świetlicy wiejskiej, który umożliwi realizację działań społecznych.</li> </ul>
<b>Świetlica wiejska w Ponikłej</b>	- obiekt wyposażony jest w sprzęt sportowo-rekreacyjny, w tym stół do bilarda, tenisa stołowego i gry w piłkarzyki.
<b>Świetlica wiejska w Nowym Aleksandrowie</b>	<ul style="list-style-type: none"> <li>- obiekt po remoncie,</li> <li>- wyposażony jest w sprzęt sportowo-rekreacyjny, w tym stół do bilarda, tenisa stołowego i gry w piłkarzyki.</li> </ul>
<b>Świetlica wiejska w Dobrzniewie Kościelnym</b>	<ul style="list-style-type: none"> <li>- potrzeba rozbudowy budynku (zwiększenie powierzchni użytkowej);</li> <li>- dopasowanie obiektu do osób niepełnosprawnych;</li> <li>- utworzenie placu zabaw;</li> <li>- konieczność rozbudowy pomieszczeń ze względu na organizację zajęć animacyjno-kulturalnych.</li> </ul>
<b>Świetlica wiejska w Jaworówce</b>	- obiekt wyposażony jest w sprzęt sportowo-rekreacyjny, w tym stół do bilarda, tenisa stołowego i gry w piłkarzyki.
<b>Świetlica wiejska w Borsukówce</b>	- obiekt po termo renowacji, nie wymaga innych prac naprawczych.
<b>Świetlica wiejska w Bohdanie</b>	<ul style="list-style-type: none"> <li>- świetlica wiejska posiada podjazd dla osób niepełnosprawnych,</li> <li>- nie wymaga prac naprawczych.</li> </ul>

Źródło: Opracowanie własne na podstawie uzyskanych danych.

Przyczyną niskiego stanu technicznego ośrodków kultury jest często niedofinansowanie miejsc, świadczących usługi aktywizacji społecznej. W wyniku małego wkładu, obiekty te stają się mało atrakcyjne do spędzania czasu wolnego. Również często ze względu na brak podjazdów dla niepełnosprawnych, osoby te są wykluczone z uczestnictwa w organizowanych zajęciach.

## 3.2 Obszar zdegradowany i rewitalizacji

### 3.2.1 Obszar zdegradowany

Na podstawie sumarycznego wskaźnika degradacji [opisany szerzej w Rozdziale 2.1 Metodologia wyboru obszaru rewitalizacji] oraz analizy lokalnych potencjałów, wyznaczony został obszar zdegradowany.

Wartość dodatnia wskazuje na wyższy poziom degradacji w danej jednostce analitycznej. W sferze społecznej natężenie zjawisk negatywnych występuje w Szaciłach. Uzyskana wartość równa jest 12,76. Następnie są to sołectwa Chрабоły, Dobrzyniewo Kościelne i Kozinice, dla których sumaryczny wskaźnik degradacji przekroczył wartość 10. Stosunkowo wysokie wartości odnotowano również w Kopisku, Kulikówce, Odrubnikach i Borsukówce. Również sześć innych jednostek analitycznych uzyskały wartości na plusie – Dobrzyniewo Fabryczne, Ponikła, Jaworówka, Gniła, Zalesie i Kobuzie.

**Jednostki analityczne, które w sferze społecznej uzyskały wartości na minusie (nie występuje stan kryzysowy), nie zostały zakwalifikowane do obszaru zdegradowanego i rewitalizacji.**

Tabela 11. Sumaryczny wskaźnik degradacji dla sfery społecznej

Jednostka analityczna	Sumaryczny wskaźnik degradacji dla sfery społecznej
Szaciły	12,78
Chрабоły	10,92
Dobrzyniewo Kościelne	10,48
Kozinice	10,13
Kopisk	8,66
Kulikówka	5,11
Odrubniki	3,96
Borsukówka	3,36
Dobrzyniewo Fabryczne	2,72
Ponikła	2,34
Jaworówka	1,30

Jednostka analityczna	Sumaryczny wskaźnik degradacji dla sfery społecznej
Gniła	1,26
Zalesie	0,67
Kobuzie	0,44
Krynice	-0,82
Podleńce	-1,26
Bohdan	-2,96
Nowe Aleksandrowo	-4,01
Leńce	-4,10
Pogorzałki	-5,03
Letniki	-5,49
Ogrodniki	-7,41
Fasty	-7,72
Dobrzyniewo Duże	-8,83
Nowosiółki	-12,51
Rybaki	-13,98

Źródło: Opracowanie własne.

Tabela przedstawiona poniżej przedstawia częściowe wartości sumaryczne poszczególnych wskaźników z podziałem na analizowane sfery (w tym społecznej, gospodarczej, środowiskowej, przestrzenno-funkcjonalnej i technicznej).



Tabela 12. Wyniki wartości sumarycznego wskaźnika degradacji dla wszystkich mierników wskaźnikowych

Jednostka analityczna	Sfera społeczna													Sfera gospodarcza	Sfera środowiskowa	Sfera przestrzenno-funkcyjna	Sfera techniczna
	1	2	3	4	5	6	7	8	9	10	11	12	13	14	15	16	17
<b>Bohdan</b>	0,43	-0,23	-0,47	0,45	0,43	-0,40	0,31	-0,55	0,10	-0,83	0,15	-1,30	-1,05	-1,19	-0,80	0,827	-2,18
<b>Borsukówka</b>	0,43	-0,06	-0,84	-0,16	0,02	0,61	0,34	1,38	-0,41	0,20	0,57	1,38	-0,01	-1,37	-0,76	0,827	-1,22
<b>Dobrzyniewo Duże</b>	-2,02	-0,42	-0,53	-0,73	-0,39	-0,45	-0,80	-0,65	-1,08	-0,52	-0,28	-0,56	-0,41	1,497	1,06	0,491	0,5
<b>Dobrzyniewo Fabryczne</b>	0,43	0,17	-0,45	-0,02	0,44	0,10	0,32	0,40	0,53	-0,07	0,74	0,80	-0,67	1,097	-1,36	0,155	0,815
<b>Dobrzyniewo Kościelne</b>	0,43	1,00	1,74	1,72	-0,33	-0,56	0,05	-1,18	2,48	0,42	1,84	2,00	0,84	-1,07	1,03	-1,52	-1,66
<b>Fasty</b>	-0,68	-0,33	-0,52	-0,57	-0,32	0,10	-0,77	-0,82	-1,28	-0,69	0,09	-1,18	-0,76	1,522	1,73	-1,52	0,815
<b>Gniła</b>	0,43	0,31	-0,09	0,53	0,60	0,10	-0,63	0,00	0,63	-0,26	-0,13	-0,15	-0,09	1,173	0,47	0,827	-0,32
<b>Kobuzie</b>	0,43	2,34	0,66	-1,49	4,23	-1,35	-1,19	1,27	-1,50	-0,83	-1,00	-0,06	-1,05	-0,83	0,15	0,827	0,815
<b>Kopisk</b>	-3,46	1,28	1,87	1,43	0,43	-0,40	2,56	1,32	0,91	2,19	1,29	-1,95	1,49	-0,72	-1,32	0,155	0,815
<b>Kozińce</b>	0,43	0,14	0,59	0,36	0,19	0,73	1,25	0,52	0,68	3,27	2,11	-0,35	0,19	-0,47	0,85	0,491	-0,81
<b>Krynice</b>	0,43	0,06	-0,23	0,61	-0,25	-0,43	-0,11	-0,88	0,04	-0,11	0,10	0,14	-0,20	1,138	0,49	0,491	-0,62
<b>Leńce</b>	0,43	-0,71	0,00	-1,49	-0,26	-0,46	-1,19	-0,59	0,75	0,58	-1,00	0,43	-0,58	-0,48	-0,78	0,155	0,815
<b>Letniki</b>	0,43	-0,85	-0,79	-0,09	-0,56	-0,43	-0,11	-0,58	-0,73	-0,83	-1,00	0,39	-0,32	1,153	0,81	-1,52	0,815
<b>Nowosiółki</b>	0,43	-2,13	-1,63	-1,49	-0,87	-1,35	-1,19	-1,18	-1,50	-0,83	-1,00	1,31	-1,05	-0,32	0,15	0,827	0,815
<b>Podleńce</b>	0,43	-0,73	-0,02	-1,04	-0,87	0,42	-0,50	-0,03	-0,02	0,56	0,06	-0,44	0,83	-0,57	-0,50	0,827	0,815
<b>Pogorzałki</b>	-0,47	-0,37	-0,42	-0,25	-0,72	-0,24	-0,32	-0,60	-1,13	0,22	-0,47	-0,71	0,48	1,615	0,44	-1,86	0,124

Gminny Program Rewitalizacji Gminy Dobrzyniewo Duże



Fundusze Europejskie  
Pomoc Techniczna



MINISTERSTWO  
ROZWOJU



Unia Europejska  
Fundusz Spójności



Jednostka analityczna	Sfera społeczna													Sfera gospodarcza	Sfera środowiskowa	Sfera przestrzenno-funkcyjna	Sfera techniczna
	1	2	3	4	5	6	7	8	9	10	11	12	13	14	15	16	17
<b>Ponikła</b>	0,43	0,07	0,73	-0,08	-0,49	0,31	0,55	0,63	-0,11	0,92	-0,33	0,03	-0,32	-0,81	1,76	-2,53	-0,92
<b>Rybaki</b>	0,43	-2,13	-1,63	-1,49	-0,87	-1,35	-1,19	-1,18	-1,50	-0,83	-1,00	-0,16	-1,05	-0,63	-1,19	0,827	0,815
<b>Szacily</b>	0,43	1,29	2,12	2,26	-0,03	2,34	1,70	1,23	1,60	-0,83	0,48	0,90	-0,73	-1,35	1,30	0,491	0,815
<b>Zalesie</b>	0,43	-0,32	-0,94	0,24	-0,87	2,06	-0,30	-0,44	1,37	-0,83	-1,00	2,02	-0,75	-0,33	-0,81	0,827	0,815
<b>Chraboły</b>	-2,34	1,65	1,48	1,63	0,75	2,40	2,28	3,04	-0,07	0,24	0,23	-0,52	0,03	1,201	-0,90	0,827	-0,26
<b>Jaworówka</b>	0,43	-0,23	-1,05	-0,03	-0,22	-0,40	0,31	0,69	0,91	0,68	-1,00	-1,30	2,51	-0,57	-0,28	0,491	-2,18
<b>Kulikówka</b>	0,43	0,58	0,75	0,49	1,12	-0,38	0,34	-0,54	0,14	0,71	2,51	-1,28	0,24	-0,27	-1,46	-0,85	0,815
<b>Nowe Aleksandrowo</b>	0,43	-0,49	-0,65	-0,79	-0,72	0,48	-0,83	-0,58	-0,54	-0,83	-0,72	0,87	0,35	1,393	-0,01	-0,18	0,096
<b>Obrubniki</b>	0,43	0,87	0,68	0,43	-0,01	-0,09	-0,20	0,06	0,09	-0,83	-0,24	-0,04	2,81	-0,55	1,21	-0,85	-1,16
<b>Ogrodniki</b>	0,43	-0,77	-0,38	-0,44	-0,41	-1,35	-0,66	-0,73	-0,35	-0,83	-1,00	-0,28	-0,69	-0,28	-1,30	0,491	0,815

Źródło: Opracowanie własne.



W poniższej tabeli zaprezentowano występowanie stanu kryzysowego w podziale na jednostki analityczne i analizowane sfery. Dodatnia wartość sumarycznego wskaźnika degradacji dla poszczególnej sfery oznaczona została słowem „stan kryzysowy”. W przypadku gdy wartość jednostki analitycznej przyjęła wartość ujemną, oznaczone to zostało słowem „brak”.

Rysunek 19. Podsumowanie analizy wskaźnikowej dla jednostek analitycznych

Jednostka analityczna	Sfera społeczna	Sfera gospodarcza	Sfera środowiskowa	Sfera przestrzenno-funkcjonalna	Sfera techniczna
<b>Bohdan</b>	Brak	Brak	Brak	Stan kryzysowy	Brak
<b>Borsukówka</b>	Stan kryzysowy	Brak	Brak	Stan kryzysowy	Brak
<b>Dobrzyniewo Duże</b>	Brak	Stan kryzysowy	Stan kryzysowy	Stan kryzysowy	Stan kryzysowy
<b>Dobrzyniewo Fabryczne</b>	Stan kryzysowy	Stan kryzysowy	Brak	Stan kryzysowy	Stan kryzysowy
<b>Dobrzyniewo Kościelne</b>	Stan kryzysowy	Brak	Stan kryzysowy	Brak	Brak
<b>Fasty</b>	Brak	Stan kryzysowy	Stan kryzysowy	Brak	Stan kryzysowy
<b>Gniła</b>	Stan kryzysowy	Stan kryzysowy	Stan kryzysowy	Stan kryzysowy	Brak
<b>Kobuzie</b>	Stan kryzysowy	Brak	Stan kryzysowy	Stan kryzysowy	Stan kryzysowy
<b>Kopisk</b>	Stan kryzysowy	Brak	Brak	Stan kryzysowy	Stan kryzysowy
<b>Kozińce</b>	Stan kryzysowy	Brak	Stan kryzysowy	Stan kryzysowy	Brak
<b>Krynice</b>	Brak	Stan kryzysowy	Stan kryzysowy	Stan kryzysowy	Brak
<b>Leńce</b>	Brak	Brak	Brak	Stan kryzysowy	Stan kryzysowy
<b>Letniki</b>	Brak	Stan kryzysowy	Stan kryzysowy	Brak	Stan kryzysowy
<b>Nowosiółki</b>	Brak	Brak	Stan kryzysowy	Stan kryzysowy	Stan kryzysowy
<b>Podleńce</b>	Brak	Brak	Brak	Stan kryzysowy	Stan kryzysowy
<b>Pogorzałki</b>	Brak	Stan kryzysowy	Stan kryzysowy	Brak	Stan kryzysowy
<b>Ponikła</b>	Stan kryzysowy	Brak	Stan kryzysowy	Brak	Brak
<b>Rybaki</b>	Brak	Brak	Brak	Stan kryzysowy	Stan kryzysowy
<b>Szacify</b>	Stan kryzysowy	Brak	Stan kryzysowy	Stan kryzysowy	Stan kryzysowy
<b>Zalesie</b>	Stan	Brak	Brak	Stan	Stan

Jednostka analityczna	Sfera społeczna	Sfera gospodarcza	Sfera środowiskowa	Sfera przestrzenno-funkcjonalna	Sfera techniczna
	kryzysowy			kryzysowy	kryzysowy
Chraboły	Stan kryzysowy	Stan kryzysowy	Brak	Stan kryzysowy	Brak
Jaworówka	Stan kryzysowy	Brak	Brak	Stan kryzysowy	Brak
Kulikówka	Stan kryzysowy	Brak	Brak	Brak	Stan kryzysowy
Nowe Aleksandrowo	Brak	Stan kryzysowy	Brak	Brak	Stan kryzysowy
Obrubniki	Stan kryzysowy	Brak	Stan kryzysowy	Brak	Brak
Ogrodniki	Brak	Brak	Brak	Stan kryzysowy	Stan kryzysowy

Źródło: Opracowanie własne.

Analizie poddano również lokalne potencjały jednostek analitycznych, które charakteryzują się występowaniem sytuacji kryzysowej:

Tabela 13 Lokalne potencjały jednostek, które charakteryzują się występowaniem sytuacji kryzysowej

Jednostka analityczna	Lokalny potencjał
<b>Szacify</b>	Zgodnie ze Studium uwarunkowań i kierunków zagospodarowania przestrzennego, na obszarze jednostki występują tereny zabudowy usług publicznych: usługi turystyki i wypoczynku. Na terenie jednostki analitycznej zaobserwowano zadowalający poziom przedsiębiorczości (wysoka liczba podmiotów gospodarczych przypadających na 100 mieszkańców w wieku produkcyjnym), a co za tym idzie potencjał gospodarczy.
<b>Chraboły</b>	Zgodnie ze Studium uwarunkowań i kierunków zagospodarowania przestrzennego, na obszarze jednostki występują tereny zabudowy usług publicznych: usługi sakralne i kościelne. Na terenie sołectwa istnieje świetlica wiejska – odpowiednie jej wykorzystanie może spowodować, że stanie się ona kluczowym miejscem integracji i aktywizacji mieszkańców. Centralnym punktem aktywizacji może stać się również zlokalizowana w Chrabołach szkoła podstawowa. Ponadto na terenie sołectwa działa Centrum Szkolenia Jeździeckiego oraz Klub Jeździecki.
<b>Dobrzyniewo Kościelne</b>	Zgodnie ze Studium uwarunkowań i kierunków zagospodarowania przestrzennego, na obszarze jednostki występują tereny zabudowy usług publicznych: usługi sakralne i kościelne oraz usług komercyjnych. Na terenie sołectwa istnieje świetlica wiejska – odpowiednie jej wykorzystanie może spowodować, że stanie się ona kluczowym miejscem integracji i aktywizacji mieszkańców. Istniejące

Jednostka analityczna	Lokalny potencjał
	<p>zabytki (zabytkowe cmentarze, kościoły, plebanie i kostnice) świadczą o występowaniu potencjału kulturowego i dziedzictwa historycznego sołectwa. Na terenie jednostki analitycznej zaobserwowano zadowalający poziom przedsiębiorczości (wysoka liczba podmiotów gospodarczych przypadających na 100 mieszkańców w wieku produkcyjnym), a co za tym idzie potencjał gospodarczy.</p>
<b>Kozińce</b>	<p>Zgodnie ze Studium uwarunkowań i kierunków zagospodarowania przestrzennego, na obszarze jednostki występują tereny zabudowy usług komercyjnych. Na terenie sołectwa istnieją strażnica OPS oraz świetlica wiejska – odpowiednie ich wykorzystanie może spowodować, że stanie się ona kluczowym miejscem integracji i aktywizacji mieszkańców. Na terenie jednostki analitycznej zaobserwowano zadowalający poziom przedsiębiorczości (wysoka liczba podmiotów gospodarczych przypadających na 100 mieszkańców w wieku produkcyjnym), a co za tym idzie potencjał gospodarczy.</p>
<b>Kopisk</b>	<p>Zgodnie ze Studium uwarunkowań i kierunków zagospodarowania przestrzennego, na obszarze jednostki występują tereny zabudowy usług publicznych oraz usług komercyjnych. Ponadto na terenie Kopiska działa Fundacja Mazur i Podlasia. Na terenie jednostki analitycznej zaobserwowano zadowalający poziom przedsiębiorczości (wysoka liczba podmiotów gospodarczych przypadających na 100 mieszkańców w wieku produkcyjnym), a co za tym idzie potencjał gospodarczy.</p>
<b>Kulikówka</b>	<p>Na terenie jednostki analitycznej zaobserwowano zadowalający poziom przedsiębiorczości (wysoka liczba podmiotów gospodarczych przypadających na 100 mieszkańców w wieku produkcyjnym), a co za tym idzie potencjał gospodarczy.</p>
<b>Obrubniki</b>	<p>Zgodnie ze Studium uwarunkowań i kierunków zagospodarowania przestrzennego, na obszarze jednostki występują tereny zabudowy usług publicznych: usługi edukacyjne. Na terenie sołectwa istnieje świetlica wiejska – odpowiednie jej wykorzystanie może spowodować, że stanie się ona kluczowym miejscem integracji i aktywizacji mieszkańców. Centralnym punktem aktywizacji może stać się również zlokalizowana w Obrubnikach szkoła podstawowa. Na terenie jednostki analitycznej zaobserwowano zadowalający poziom przedsiębiorczości (wysoka liczba podmiotów gospodarczych przypadających na 100 mieszkańców w wieku produkcyjnym), a co za tym idzie potencjał gospodarczy.</p>
<b>Borsukówka</b>	<p>Zgodnie ze Studium uwarunkowań i kierunków zagospodarowania przestrzennego, na obszarze jednostki występują tereny zabudowy usług komercyjnych. Na terenie sołectwa istnieje świetlica wiejska – odpowiednie jej wykorzystanie może spowodować, że stanie się ona</p>

Jednostka analityczna	Lokalny potencjał
	kluczowym miejscem integracji i aktywizacji mieszkańców. Na terenie jednostki analitycznej zaobserwowano zadowalający poziom przedsiębiorczości (wysoka liczba podmiotów gospodarczych przypadających na 100 mieszkańców w wieku produkcyjnym), a co za tym idzie potencjał gospodarczy.
<b>Ponikła</b>	Na terenie sołectwa istnieje świetlica wiejska – odpowiednie jej wykorzystanie może spowodować, że stanie się ona kluczowym miejscem integracji i aktywizacji mieszkańców. Na terenie jednostki analitycznej zaobserwowano zadowalający poziom przedsiębiorczości (wysoka liczba podmiotów gospodarczych przypadających na 100 mieszkańców w wieku produkcyjnym), a co za tym idzie potencjał gospodarczy.
<b>Jaworówka</b>	Zgodnie ze Studium uwarunkowań i kierunków zagospodarowania przestrzennego, na obszarze jednostki występują tereny zabudowy usług komercyjnych. Na terenie sołectwa istnieje świetlica wiejska – odpowiednie jej wykorzystanie może spowodować, że stanie się ona kluczowym miejscem integracji i aktywizacji mieszkańców. Na terenie jednostki analitycznej zaobserwowano zadowalający poziom przedsiębiorczości (wysoka liczba podmiotów gospodarczych przypadających na 100 mieszkańców w wieku produkcyjnym), a co za tym idzie potencjał gospodarczy.
<b>Gniła</b>	Zgodnie ze Studium uwarunkowań i kierunków zagospodarowania przestrzennego, na obszarze jednostki występują tereny zabudowy usług publicznych: usługi edukacyjne. Na terenie sołectwa istnieje świetlica wiejska – odpowiednie jej wykorzystanie może spowodować, że stanie się ona kluczowym miejscem integracji i aktywizacji mieszkańców.
<b>Zalesie</b>	Na terenie jednostki analitycznej zaobserwowano zadowalający poziom przedsiębiorczości (wysoka liczba podmiotów gospodarczych przypadających na 100 mieszkańców w wieku produkcyjnym), a co za tym idzie potencjał gospodarczy.
<b>Kobuzie</b>	Na terenie jednostki analitycznej zaobserwowano zadowalający poziom przedsiębiorczości (wysoka liczba podmiotów gospodarczych przypadających na 100 mieszkańców w wieku produkcyjnym), a co za tym idzie potencjał gospodarczy.

Źródło: opracowanie własne.

Podstawą do wyznaczenia obszaru zdegradowanego było występowanie niekorzystnych zjawisk społecznych, a dopiero w następnym kroku – wystąpienie co najmniej jednego zjawiska kryzysowego w pozostałych

sferach i lokalny potencjał. Na podstawie poniższego zestawienia wybrano obszar zdegradowany.

Tabela 14. Występowanie stanu kryzysowego w sferze społecznej, pozaspołecznej i lokalnego potencjału na terenie Gminy Dobrzyniewo Duże

Jednostka analityczna	Stan kryzysowy w sferze społecznej	Stan kryzysowy w jednej z pozostałych sfer (gospodarczej, środowiskowej, przestrzenno-funkcjonalnej i technicznej)	Występowanie lokalnego potencjału
Bohdan	Nie występuje	Występuje	Nie występuje
Borsukówka	Występuje	Występuje	Występuje
Dobrzyniewo Duże	Nie występuje	Występuje	Nie występuje
Dobrzyniewo Fabryczne	Występuje	Występuje	Nie występuje
Dobrzyniewo Kościelne	Występuje	Występuje	Występuje
Fasty	Nie występuje	Występuje	Nie występuje
Gniła	Występuje	Występuje	Występuje
Kobuzie	Występuje	Występuje	Występuje
Kopisk	Występuje	Występuje	Występuje
Kozińce	Występuje	Występuje	Występuje
Krynice	Nie występuje	Występuje	Nie występuje
Leńce	Nie występuje	Występuje	Nie występuje
Letniki	Nie występuje	Występuje	Nie występuje
Nowosiółki	Nie występuje	Występuje	Nie występuje
Podleńce	Nie występuje	Występuje	Nie występuje
Pogorzalki	Nie występuje	Występuje	Nie występuje
Ponikla	Występuje	Występuje	Występuje
Rybaki	Nie występuje	Występuje	Nie występuje
Szaciły	Występuje	Występuje	Występuje
Zalesie	Występuje	Występuje	Występuje
Chraboły	Występuje	Występuje	Występuje
Jaworówka	Występuje	Występuje	Występuje
Kulikówka	Występuje	Występuje	Występuje
Nowe Aleksandrowo	Nie występuje	Występuje	Nie występuje
Obrubniki	Występuje	Występuje	Występuje
Ogrodniki	Nie występuje	Występuje	Nie występuje

Źródło: Opracowanie własne.

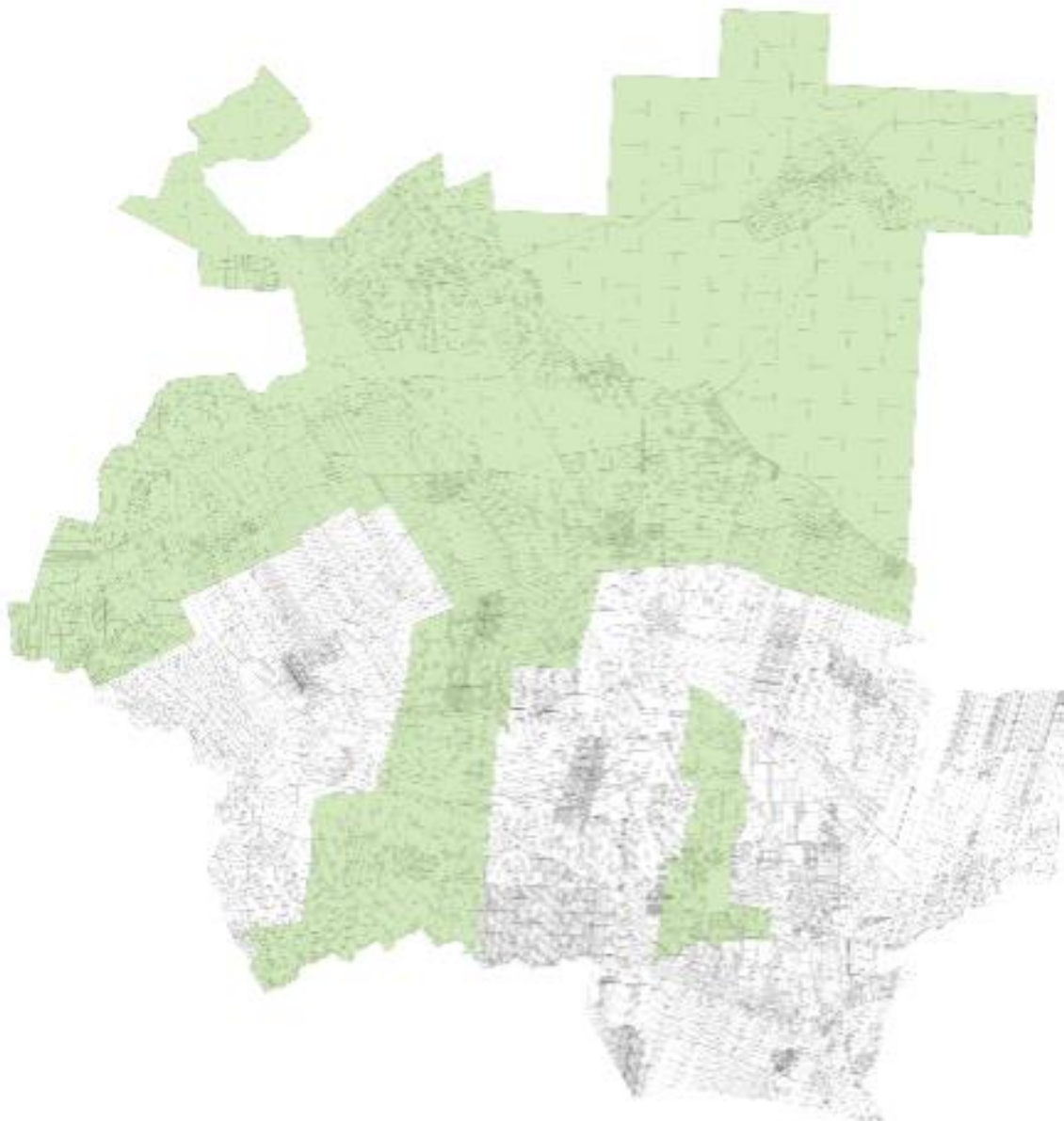
W skład obszaru zdegradowanego wchodzi następujące jednostki analityczne:

- Szaciły,
- Kozińce,
- Dobrzyniewo Kościelne,
- Kopisk,
- Chрабоły,
- Obrubniki,
- Borsukówka,
- Kulikówka,
- Kobuzie,
- Jaworówka,
- Zalesie,
- Gniła,
- Ponikła.

Obszar zdegradowany zamieszkuje 2837 mieszkańców, co stanowi **31,38% mieszkańców gminy**. Zajmuje powierzchnię 9599 ha, co stanowi **59,73% powierzchni gminy**.



Rysunek 20. Poglądowa mapa obszaru zdegradowanego Gminy Dobrzyniewo Duże



Źródło: Opracowanie własne.

### 3.2.2 Obszar rewitalizacji

Ze względu na przekroczenie wartości wskazanych w Ustawie o rewitalizacji z dnia 09.10.2015 r., **obszar zdegradowany nie może zostać w pełni zakwalifikowany jako obszar rewitalizacji**. Zgodnie z artykułem 10.2. „obszar rewitalizacji nie może być większy niż 20% powierzchni gminy oraz zamieszkały

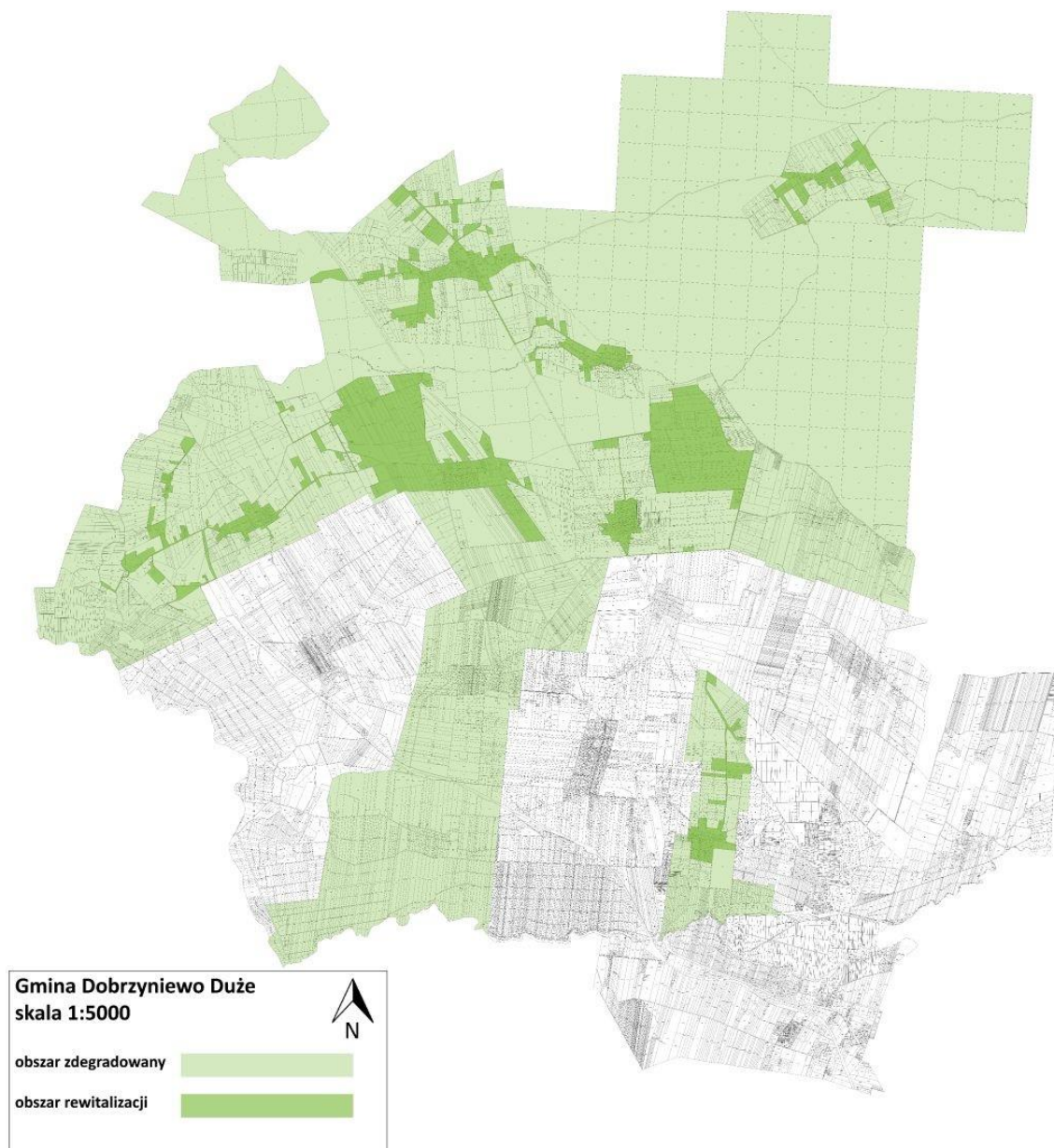
przez więcej niż 30% liczby mieszkańców gminy". Wybór obszaru rewitalizacji na obszarze wiejskim jest utrudniony z powodu trudności w jednoznacznym wskazaniu miejsca, w którym występuje kumulacja negatywnych zjawisk społecznych, gospodarczych, przestrzennych, technicznych i środowiskowych. Ze względu specyfikę obszarów wiejskich oraz na fakt, że obszar zdegradowany łącznie przekracza wskazane wartości, wybór obszaru rewitalizacji nastąpił **na podstawie nawarstwienia niekorzystnych zjawisk społecznych** (określonych najwyższymi wartościami sumarycznego wskaźnika degradacji) oraz analizy lokalnego potencjału. W skład obszaru rewitalizacji wchodzi następujące obszary:

- Szaciły,
- Kozińce,
- Dobrzyniewo Kościelne,
- Kopisk,
- Chрабоły,
- Obrubniki,
- Borsukówka,
- Kulikówka.

**Obszar rewitalizacji zawężony został do terenów zamieszkałych.**

Obszar rewitalizacji zamieszkuje 1822 mieszkańców, co stanowi **20,15% mieszkańców gminy**. Zajmuje powierzchnię 1950 ha, co stanowi **12,13% powierzchni gminy**.

Rysunek 21. Poglądowa mapa obszaru zdegradowanego i obszaru rewitalizacji na tle gminy



Źródło: Opracowanie własne.

## 4. Szczegółowa diagnoza obszaru rewitalizacji

### 4.1 Podobszar I: Szaciły

W sołectwie Szaciły, które obejmuje wieś Szaciły, zameldowanych jest 122 mieszkańców. Łącznie sołectwo zajmuje 1,38% powierzchni gminy.

Diagnoza wykazała, że Podobszar I cechuje się niskim poziomem aktywności organizacji pozarządowych. Niski poziom zaangażowania w sprawy publiczne powoduje, że realizowane przedsięwzięcia publiczne nie zawsze odpowiadają na potrzeby i oczekiwania społeczności lokalnej. Brak organizacji pozarządowych, które integrowałyby mieszkańców w ramach wspólnych działań, sprzyjać powstaniu zjawiska wykluczenia społecznego.

**Przyczyną** niskiego zaangażowania w działalność na rzecz społeczności lokalnej może być niskie poczucie wspólnotowości lokalnych społeczności oraz brak integracji i łączenia się mieszkańców w grupy nieformalne i formalne.

Proces tworzenia wspólnoty mieszkańców w Szaciłach jest również utrudniony ze względu na zróżnicowanie materialne. Obniżenie statusu majątkowego i społecznego jest **skutkiem** wysokiego udziału osób bezrobotnych. Jedną z **przyczyn** braku zatrudnienia jest zaprzestanie przez rolników prowadzenia działalności gospodarczej z powodu zaostżenia standardów produkcji rolnej. Trudności w znalezieniu pracy zgodnej z profilem wykształcenia i umiejętności, stało się powodem tak wysokiej liczby osób bezrobotnych z wykształceniem podstawowym lub poniżej oraz bez kwalifikacji zawodowych. Na zmniejszenie aktywności zawodowej **wpływa** również długotrwałe pozostawanie bez pracy, które skutkuje brakiem chęci zmiany sytuacji życiowej i pogłębieniem stanu kryzysowego. Niemożliwość zaspokojenia potrzeb materialnych, w konsekwencji wpływającej na zubożenie społeczeństwa, **przyczynia** się do korzystania z pomocy społecznej. Dane pozyskane z Gminnego Ośrodka Pomocy Społecznej wskazują, że wielu mieszkańców Podobszaru I pobiera świadczenia pomocy społecznej z powodu ubóstwa, a także korzysta ze

świadczeń wychowawczych z tytułu „500+” na pierwsze dziecko. W przypadku, gdy wartość pobieranych świadczeń jest na tyle wysoka, zmniejsza się potrzeba podejmowania działań związanych z poszukiwaniem pracy i rozwojem własnym.

Zdiagnozowane problemy w sferze społecznej potwierdzone zostały również w opinii mieszkańców. Na spotkaniu konsultacyjnym wskazano na:

- Niski poziom uczestnictwa w życiu politycznym i kulturalnym,
- Bezrobocie osób w wieku produkcyjnym,
- Korzystanie z pomocy społecznej,
- Wykluczenie społeczne.

Problemem zdiagnozowanym na etapie delimitacji oraz potwierdzony w ocenie społecznej, jest wysoki udział wyrobów azbestowych. Eternit, stanowiący materiał szkodliwy dla zdrowia i życia człowieka, musi zostać całości usunięty do roku 2032. Jednak **ze względu na** wysokie koszty likwidacji azbestu i często niski poziom świadomości ekologicznej, właściciele nieruchomości niechętnie decydują się na szybką wymianę.

Natomiast **lokalny potencjał** tego obszaru stanowią walory przyrodniczo-krajobrazowe. Położenie przy dużych kompleksach leśnych, w obrębie Natury 2000 wpływa na wzrost atrakcyjności sołectwa jako potencjalnego miejsca do zamieszkania. Również liczne ścieżki rowerowe stanowią o lokalnym potencjale Podobszaru I. Ponadto zgodnie ze Studium uwarunkowań i kierunków zagospodarowania przestrzennego, na podobszarze występują tereny zabudowy usług publicznych: usługi turystyki i wypoczynku. Istniejący zabytek (drewniany budynek mieszkalny z początku XX wieku) świadczy o występowaniu potencjału kulturowego i dziedzictwa historycznego sołectwa. Na terenie zaobserwowano zadowalający poziom przedsiębiorczości (wysoka liczba podmiotów gospodarczych przypadających na 100 mieszkańców w wieku produkcyjnym), a co za tym idzie potencjał gospodarczy.



## 4.2 Podobszar II: Kozińce i Borsukówka

Kozińce i Borsukówka ze względu na wspólne granice, zostały połączone w Podobszar II. Łącznie Podobszar II zamieszkiwany jest przez 520 mieszkańców zameldowanych na pobyt stały.

Głównymi **przyczynami** występowania stanu kryzysowego w Podobszarze II jest wysoki udział mieszkańców pozostających bez stałego zatrudnienia. Bezrobocie **wynika** głównie z wieku i niedostosowania wykształcenia do potrzeb rynku pracy. Młodzi mieszkańcy pozostający bez pracy, decydują się na migrację ekonomiczną. Podejmują pracę w większym, sąsiednim do gminy ośrodku miejskim - Białymstoku. Natomiast osoby, których kwalifikacje zawodowe niedostosowane są do potrzeb lokalnego rynku pracy, zmuszeni są do korzystania ze świadczeń pomocy społecznej. Niemożliwość znalezienia pracy często staje się **przyczyną** występowania dysfunkcji w życiu rodzinnym, wpływającej na pogłębienie się zjawiska bezradności. Obniżenie statusu materialnego osób pozostających bez pracy i ich rodzin, **przyczynia** się do nadmiernego korzystania ze świadczeń pomocy społecznej. Ubóstwo i bezradność w sprawach opiekuńczo-wychowawczych to najczęstsze **powody** przyznawania świadczeń Gminnego Ośrodka Pomocy Społecznej. Podobszar II charakteryzuje się również wysokim udziałem osób niepełnosprawnych. Często osoby niepełnosprawne, ze względu na rodzaj i stopień występowania choroby, nie mogą podjąć same zatrudnienia. Również ich opiekunowie, ze względu na potrzebę opieki całodobowej, pozostają bez stałego zatrudnienia, skutkującego potrzebą korzystania ze świadczeń pomocy społecznej. Integracja społeczna osób niepełnosprawnych jest dodatkowo utrudniona ze względu na brak inicjatyw organizowanych przez nieformalne grupy społeczne. Małe zaangażowanie mieszkańców w życie kulturalne sołectw **wynika** przede wszystkim z mało rozwiniętego trzeciego sektora, których członkowie podejmowałiby działania na rzecz rozwoju kapitału społecznego.



Degradacja Podobszaru II **wynika** również ze znacznej ilości wyborów azbestowych. Zalegające wyroby azbestowe przyczyniają się do pogarszania jakości powietrza. Obecność włókien azbestu w atmosferze powoduje, że szkodliwe substancje wraz z wdychanym powietrzem wnikają do organizmu człowieka. Również źródłem zarażenia jest woda, która często doprowadzana jest do gospodarstw domowych i przemysłowych rurami azbestowo-cementowymi.

**Lokalny potencjał** Podobszaru II stanowi bliska dostępność do infrastruktury społecznej. W Kozińcach funkcjonuje Wiejski Dom Kultury, który stanowi ośrodek życia kulturalnego mieszkańców. Obiekt jest również miejscem spotkań społeczności z lokalną władzą. Ponadto zgodnie ze Studium uwarunkowań i kierunków zagospodarowania przestrzennego, na podobszarze występują tereny zabudowy usług komercyjnych. Na terenie tym istnieją strażnica OPS oraz świetlica wiejska – odpowiednie ich wykorzystanie może spowodować, że stanie się ona kluczowym miejscem integracji i aktywizacji mieszkańców. Istniejący zabytek (drewniany budynek mieszkalny z początku XX wieku) świadczy o występowaniu potencjału kulturowego i dziedzictwa historycznego sołectwa. Na terenie zaobserwowano zadowalający poziom przedsiębiorczości (wysoka liczba podmiotów gospodarczych przypadających na 100 mieszkańców w wieku produkcyjnym), a co za tym idzie potencjał gospodarczy.

#### 4.3 Podobszar III: Dobrzyniewo Kościelne

Dobrzyniewo Kościelne to sołectwo, które zamieszkiwane jest przez 190 mieszkańców zameldowanych na pobyt stały.

Podobszar III cechuje się wysokim udziałem osób korzystających z pomocy społecznej. **Przyczyną** pobierania zasiłków pomocowych jest najczęściej ubóstwo, bezradność w sprawach opiekuńczo-wychowawczych i niepełnosprawność. Trudności te często łączą się ze sobą, jedne stają się powodem drugich, pogłębiając wykluczenie w sferze zawodowej,

edukacyjnej, kulturalnej, itd. Obniżenie poczucia własnej wartości (związanej z brakiem samodzielności i niezależności) **generuje** negatywną postawę do chęci zmiany sytuacji życiowej. Ubóstwo, którego często **przyczyną** jest niemożliwość podjęcia zatrudnienia zgodnie z profilem wykształcenia lub kompetencji zawodowych, generuje występowanie jeszcze innych problemów. Powszechnym zjawiskiem jest dziedziczenie biedy, **przez co** prowadzenie działań mających na celu poprawę swojego statusu, jest utrudnione. Dzieci z takich rodzin rzadziej korzystają z płatnej oferty sportowej i kulturalnej oraz mają mniejszą możliwość skorzystania z odpłatnych zajęć edukacyjnych. **Powoduje to**, że dzieci czują się gorsze i szukają grup rówieśniczych o podobnym statusie społeczno-ekonomicznym. Dostęp do rozszerzonej i bezpłatnej oferty edukacyjnej, kulturalnej czy sportowej jest utrudniony, ponieważ na terenie Dobrzyniewa Kościelnego nie funkcjonuje żadna organizacja pozarządowa. Często działalność trzeciego sektora związana jest z wyrównywaniem szans w dostępie do dóbr kultury czy edukacji. Jej brak **generuje** zatem zahamowanie w rozwoju społecznym mieszkańców obszaru rewitalizacji.

Innym problemem występującym na terenie Podobszaru III jest wysoki udział wyrobów azbestowych i niewielka liczba przeprowadzonych inspekcji kontroli robót budowlanych.

**Lokalne potencjały:** zgodnie ze Studium uwarunkowań i kierunków zagospodarowania przestrzennego, na podobszarze występują tereny zabudowy usług publicznych: usługi sakralne i kościelne oraz usług komercyjnych. Na terenie sołectwa istnieje świetlica wiejska – odpowiednie jej wykorzystanie może spowodować, że stanie się ona kluczowym miejscem integracji i aktywizacji mieszkańców. Istniejące zabytki (zabytkowe cmentarze, kościół, plebania i kostnica) świadczą o występowaniu potencjału kulturowego i dziedzictwa historycznego sołectwa. Na terenie zaobserwowano zadowalający poziom przedsiębiorczości (wysoka liczba

podmiotów gospodarczych przypadających na 100 mieszkańców w wieku produkcyjnym), a co za tym idzie potencjał gospodarczy.

#### 4.4 Podobszar IV: Kopisk

Kopisk zamieszkuje 159 mieszkańców, co stanowi 1,73%. **Źródłem** stanu kryzysowego, który występuje w sferze społecznej, jest wysoki udział mieszkańców pozostających bez pracy. Struktura osób bezrobotnych w Kopisku kształtuje się następująco:

- osoby bez średniego wykształcenia,
- osoby do 25 roku życia,
- osoby z wykształceniem podstawowym lub poniżej,
- osoby bez kwalifikacji zawodowych.

Istotnym problemem występującym na terenie Podobszaru IV jest długotrwałe bezrobocie. Jest to grupa, którą najtrudniej zaktywizować oraz wymaga największych kosztów przy jej aktywizacji. Długotrwałe bezrobocie staje się **powodem** występowania innych problemów w sferze społecznej, które zmuszają mieszkańców do korzystania z pomocy społecznej. Niemożliwość podjęcia zatrudnienia i wynikający z tego wysoki poziom frustracji, doprowadzić może do uzależnień lub popełniania przestępstw i wykroczeń.

**Lokalny potencjał:** Zgodnie ze Studium uwarunkowań i kierunków zagospodarowania przestrzennego, na podobszarze występują tereny zabudowy usług publicznych oraz usług komercyjnych. Istniejące zabytki (mogąca z czasów II wojny światowej oraz rzymskokatolicki cmentarz z II połowy XX wieku) świadczą o występowaniu potencjału kulturowego i dziedzictwa historycznego sołectwa. Ponadto na terenie Kopiska działa Fundacja Mazur i Podlasia. Zaobserwowano również zadowalający poziom przedsiębiorczości (wysoka liczba podmiotów gospodarczych przypadających na 100 mieszkańców w wieku produkcyjnym), a co za tym idzie potencjał gospodarczy.

#### 4.5 Podobszar V: Chрабоły

Sołectwo Chрабоły leży w północno-zachodniej części gminy i jest zamieszkiwane przez 439 osoby.

W trakcie konsultacji społecznych mieszkańcy wskazali, że głównym problemem występującym na terenie Chрабоłów jest bezrobocie. Potwierdziły to również wartości mierników wskaźnikowych, które we wszystkich analizowanych rodzajach bezrobocia, przekroczyły wartości powyżej średniej dla gminy. Wśród **przyczyn** występowania tego zjawiska wymienić można min. zbyt małą liczbę miejsc pracy, brak przemysłu, nowych miejsc pracy, niski poziom wykształcenia, czy niezaradność życiową. Mieszkańcy pozostający bez pracy to osoby bez wykształcenia średniego, bez kwalifikacji zawodowych lub wykluczone z rynku pracy z powodu wieku. Niewystarczająca ilość zasobów finansowych, pozwalających na zaspokojenie potrzeb własnych i rodziny, staje się **czynnikiem generującym** występowanie problemów społecznych. Jednym z nich jest bezradność w sprawach opiekuńczo-wychowawczych. Niemożliwość zapewnienia pełnej opieki dziecku i zaspokojenia jego potrzeb, powoduje że rodzice zmuszeni się do korzystania z pomocy Gminnego Ośrodka Pomocy Społecznej. Utrata zatrudnienia, która skutkuje rezygnacją z życia i marazmem, prowadzi do pogorszenia relacji rodzinnych i sąsiedzkich.

Podobszar V cechuje się **lokalnym potencjałem**. Chрабоły to sołectwo, w którym rozwija się rolnictwo ekologiczne. Stosowanie wyłącznie środków naturalnych i nieprzetworzonych technologicznie korzystanie wpływa na środowisko naturalne, podnosząc jakość życia mieszkańców. Zgodnie ze Studium uwarunkowań i kierunków zagospodarowania przestrzennego, na podobszarze występują tereny zabudowy usług publicznych: usługi sakralne i kościelne. Na terenie sołectwa istnieje świetlica wiejska – odpowiednie jej wykorzystanie może spowodować, że stanie się ona kluczowym miejscem integracji i aktywizacji mieszkańców. Centralnym punktem aktywizacji może

stać się również zlokalizowana w Chrobotach szkoła podstawowa. O lokalnym potencjale stanowi również dostępność komunikacyjna sołectwa – charakteryzuje się ono wyższą od średniej dla Gminy (2,42) liczbą przystanków autobusowych - 3. Ponadto na terenie sołectwa działa Centrum Szkolenia Jeździeckiego oraz Klub Jeździecki.

#### 4.6 Podobszar VI: Obrubniki

Podobszar VI stanowi sołectwo Obrubniki, które zamieszkiwane jest przez 238 osób.

W trakcie spotkania konsultacyjnego wskazano, że największym problemem społecznym jest niski poziom integracji mieszkańców. **Wynika** to głównie z braku aktywnie działających organizacji pozarządowych, które odpowiedzialne są za podnoszenie świadomości i wiedzy obywatelskiej wśród mieszkańców. Niski kapitał społeczny **wpływa** również na występowanie problemu bezrobocia. Zróżnicowanie w strukturze osób pozostających bez pracy obserwuje się również na terenie Podobszaru VI. Bezrobotni to zarówno osoby długotrwale pozostające bez zatrudnienia, bez średniego wykształcenia i bez kwalifikacji zawodowych.

Świetlica wiejska wymaga remontu, ponieważ w okresie jesienno-zimowym ze względu na chłód w pomieszczeniu, zdecydowanie mniej mieszkańców decyduje się na uczestnictwo w organizowanych zajęciach. Jednocześnie, interesariusze Programu wskazywali, że świetlica wiejska stanowi lokalny potencjał Obrubników. Znaczenie dla rozwoju sołectwa ma również Szkoła Podstawowa, która oprócz pełnienia funkcji edukacyjnej, integruje najmłodszych mieszkańców poza godzinami zajęć szkolnych.

**Lokalny potencjał:** Zgodnie ze Studium uwarunkowań i kierunków zagospodarowania przestrzennego, na podobszarze występują tereny zabudowy usług publicznych: usługi edukacyjne. Na terenie sołectwa istnieje świetlica wiejska – odpowiednie jej wykorzystanie może spowodować, że stanie się ona kluczowym miejscem integracji i aktywizacji mieszkańców.

Centralnym punktem aktywizacji może stać się również zlokalizowana w Obrubnikach szkoła podstawowa. Istniejące zabytki (drewniane budynki mieszkalne oraz budynek gospodarczy z końca XIX w. oraz I połowy XX w.) świadczą o występowaniu potencjału kulturowego i dziedzictwa historycznego sołectwa. Zaobserwowano również zadowalający poziom przedsiębiorczości (wysoka liczba podmiotów gospodarczych przypadających na 100 mieszkańców w wieku produkcyjnym), a co za tym idzie potencjał gospodarczy.

#### 4.7 Podobszar VII: Kulikówka

Kulikówka zamieszkiwana jest przez 154 osoby, co stanowi 1,70% mieszkańców gminy.

Mieszkańcy Kulikówki to beneficjenci Gminnego Ośrodka Pomocy Społecznej.

**Powody** korzystania ze świadczeń pomocy społecznej to ubóstwo, bezradność w sprawach opiekuńczo-wychowawczych i niepełnosprawność. Część problemów **jest pochodną** utrzymywania się z niewielkich gospodarstw rolnych lub pozostawiania bez pracy. **Powodem** bezrobocia jest zarówno trudność w znalezieniu pracy, jak również potrzeba całodobowej opieki nad osobami niepełnosprawnymi. Bezradność, która również została zdiagnozowana wśród mieszkańców Kulikówki, objawia się niemożliwością zaspokojenia podstawowych potrzeb rodziny. **Ze względu na** niedostateczny dochód rodziców, dzieci korzystają z programu dożywiania. Również gorszy dostęp do kultury i mniejsza różnorodność spędzania czasu wolnego, wpływa na utrudniony proces integrowania i aktywizacji dzieci z rodzin korzystających z pomocy społecznej z pozostałymi grupami rówieśniczymi.

**O lokalnym potencjale** stanowi fakt, iż Kulikówka jest obszarem atrakcyjnym pod względem wysokiej jakości środowiska naturalnego. Wysoki poziom zalesienia regionu i mniejsza ilość wyrobów azbestowych, stanowi o lokalnym potencjale obszaru. Istniejące zabytki (drewniane stodoły oraz budynek mieszkalny z początku XX wieku) świadczą o występowaniu potencjału



kulturowego i dziedzictwa historycznego sołectwa. Zaobserwowano również zadowalający poziom przedsiębiorczości (wysoka liczba podmiotów gospodarczych przypadających na 100 mieszkańców w wieku produkcyjnym), a co za tym idzie potencjał gospodarczy.

## 5. Powiązanie z dokumentami strategicznymi

W poniższej tabeli przedstawione zostały szczegółowe powiązania z dokumentami strategicznymi na poziomie gminy:

Tabela 15. Powiązanie dokumentów planistycznych i strategicznych

POWIĄZANIE Z GMINNYM PROGRAMEM REWITALIZACJI
<p><b>STRATEGIA ROZWOJU GMINY DOBRZYNIOWO DUŻE NA LATA 2016-2024</b></p> <p>Gminny Program Rewitalizacji zawiera projekty zadań, które nawiązują do poszczególnych celów strategicznych Gminy Dobrzyniewo Duże. Zakładane cele dotyczą budowy spójności terytorialnej i przeciwdziałanie marginalizacji obszarów problemowych w gminie. Gminny Program Rewitalizacji Gminy Dobrzyniewo Duże jest zgodny z niniejszymi celami strategicznymi:</p> <p><b>Cel strategiczny A.</b> Gmina Dobrzyniewo Duże obszarem efektywnie wykorzystującym swoje atrakcyjne położenie dla obsługi Aglomeracji Białostockiej pod kątem lokalizacji działalności gospodarczej oraz budownictwa jednorodzinnego, stosującą nowoczesne metody zarządzania rozwojem lokalnym dla pobudzenia wzrostu dochodów mieszkańców i budżetu Gminy.</p> <p><b>Cel strategiczny B.</b> Gmina Dobrzyniewo Duże obszarem rozwoju nowoczesnego rolnictwa i powstającej w jego otoczeniu konkurencyjnej przedsiębiorczości, racjonalnie i efektywnie wykorzystujących lokalne zasoby w celu zapewnienia wielofunkcyjnego rozwoju obszaru Gminy.</p> <p><b>Cel strategiczny C.</b> Gmina Dobrzyniewo Duże obszarem trwałego i zrównoważonego rozwoju infrastruktury technicznej zapewniającej atrakcyjne warunki życia mieszkańców i funkcjonowania podmiotów gospodarczych.</p> <p><b>Cel strategiczny D.</b> Gmina Dobrzyniewo Duże obszarem rosnącej dostępności do infrastruktury społecznej życia kulturalnego, edukacji i wszechstronnego rozwoju osobistego mieszkańców z bogatą ofertą</p>

## POWIĄZANIE Z GMINNYM PROGRAMEM REWITALIZACJI

rekreacyjno – turystyczną skierowaną do wszystkich mieszkańców Powiatu Białostockiego.

### **GMINNA STRATEGIA ROZWIĄZYWANIA PROBLEMÓW SPOŁECZNYCH GMINY DOBRZYNIOWO DUŻE NA LATA 2012 – 2022**

Gminna Strategia Rozwiązywania Problemów Społecznych Gminy Dobrzyniewo Duże na lata 2012-2022 ma pełnić rolę schematu integrującego działania poszczególnych uczestników życia społecznego w gminie. Zakłada realizację pięciu celów strategicznych:

- 6.1.** Systematyczna analiza istniejących problemów społecznych.
- 6.2.** Budowanie systemu wsparcia dla osób bezrobotnych z uwzględnieniem ich aktywności.
- 6.3.** Rozwiązywanie zintegrowanego systemu wsparcia na rzecz osób niepełnosprawnych i starszych.
- 6.4.** Wsparcie rodzin z problemami opiekuńczo-wychowawczym.
- 6.5.** Budowanie systemu profilaktyki i rozwiązywania problemów.

Wszystkie wymienione cele strategiczne są spójne z założeniami Gminnego Programu Rewitalizacji Gminy Dobrzyniewo Duże.

### **PLAN USUWANIA AZBESTU Z TERENU GMINY DOBRZYNIOWO DUŻE**

Plan Usuwania Azbestu z terenu Gminy Dobrzyniewo Duże zakłada bezpieczne dla zdrowia mieszkańców i środowiska naturalnego usunięcie wyrobów zawierających azbest z obszaru Gminy do końca 2032 roku, w ramach następujących zadań:

1. inwestycyjnych, zmierzających do oczyszczenia terenów Gminy Dobrzyniewo Duże z wyrobów zawierających azbest,
2. pozainwestycyjnych, polegających na:
  - a) organizacji kampanii informacyjnych o szkodliwości azbestu oraz bezpiecznym użytkowaniu i usuwaniu wyrobów zawierających azbest,
  - b) wdrożeniu monitoringu realizacji Planu,

## POWIĄZANIE Z GMINNYM PROGRAMEM REWITALIZACJI

c) podjęciu działań w kierunku pozyskania środków finansowych ze źródeł zewnętrznych dla wsparcia usuwania wyrobów zawierających azbest i ich unieszkodliwiania,

d) okresowej weryfikacji i aktualizacji *Planu*.

W nawiązaniu do określonych zadań, zaplanowane kierunki działań w Gminnym Programie Rewitalizacji Gminy Dobrzyniewo Duże przyczynią się do sukcesywnej likwidacji substancji szkodliwych dla zdrowia i życia mieszkańców oraz poprawy stanu środowiska naturalnego.

## PLAN GOSPODARKI NISKOEMISYJNEJ DLA GMINY DOBRZYNIOWO DUŻE

„Plan gospodarki niskoemisyjnej dla gminy Dobrzyniewo Duże” zakłada realizację celu strategicznego, który brzmi *Dążenie do utrzymania niskoemisyjnego rozwoju gospodarczego i zaspokajania potrzeb społeczeństwa, tj. rozwoju gospodarczo-społecznego gminy Dobrzyniewo Duże do 2020 roku następującego bez wzrostu zapotrzebowania na energię pierwotną i finalną*. Cel strategiczny określony został za pomocą dwunastu celów strategicznych. Gminny Program Rewitalizacji jest spójny z następującymi celami:

- 1) Wdrożenie wizji gminy Dobrzyniewo Duże jako obszaru zarządzanego w sposób zrównoważony i ekologiczny, stanowiącego przykład zarówno dla gmin regionu, jak i kraju.
- 2) Ograniczenie emisji CO<sub>2</sub> oraz emisji zanieczyszczeń z instalacji wykorzystywanych na terenie gminy, a także emisji pochodzącej z transportu; spełnienie norm w zakresie powietrza.
- 7) Poprawa ładu przestrzennego, rozwój zrównoważonej przestrzeni publicznej.
- 9) Zwiększenie świadomości mieszkańców dotyczącej ich wpływu na lokalną gospodarkę ekoenergetyczną oraz jakość powietrza.
- 10) Promocja i realizacja wizji zrównoważonego transportu – z uwzględnieniem transportu publicznego, rowerowego oraz infrastruktury

## POWIĄZANIE Z GMINNYM PROGRAMEM REWITALIZACJI

drogowej.

11) Promocja wykorzystywania efektywnych energetycznie rozwiązań w oświetleniu.

### **STUDIUM UWARUNKOWAŃ I KIERUNKÓW ZAGOSPODAROWANIA PRZESTRZENNEGO GMINY DOBRZYŃIEWO DUŻE**

Celem „Studium Uwarunkowań i kierunków zagospodarowania przestrzennego” jest kształtowanie i prowadzenie polityki przestrzennej na obszarze gminy w długim horyzoncie czasowym. *Studium* zakłada podstawowe zadania, tj.

- 1) uzyskanie kompleksowego rozpoznania i oceny uwarunkowań zewnętrznych i wewnętrznych rozwoju zagospodarowania przestrzennego gminy, w tym: tendencji, problemów, barier i szans.
- 2) Ustalenie na bazie w/w uwarunkowań długofalowych kierunków przekształceń i rozwoju zagospodarowania przestrzennego gminy, z uwzględnieniem współpracy z gminami sąsiadującymi i etapowania,
- 3) określenie zasad i sposób realizacji zagospodarowania, w tym szczególności: potrzeb w zakresie sporządzania planów miejscowych i realizacji komunalnej infrastruktury transportowej i technicznej,
- 4) stworzenie podstaw rozwiązań planistycznych w planach miejscowych i ich koordynacji z polityką przestrzenną gminy,
- 5) uzyskanie bazy informacyjnej i ustaleń polityki przestrzennej gminy, służących określonym celom.

Gminny Program Rewitalizacji jest kolejnym dokumentem strategicznym, który jest powiązany ze *Studium* pod względem uwarunkowań i kierunków zagospodarowania przestrzennego. Program zakładający realizację przedsięwzięć rewitalizacyjnych, wpływających na ograniczenie problemów w pięciu analizowanych sferach, zostanie uzupełniony o zmiany niezbędne do wprowadzenia w *Studium*, w przypadku gdy realizacja projektów lub przedsięwzięć rewitalizacyjnych spowoduje zmianę funkcji

## POWIĄZANIE Z GMINNYM PROGRAMEM REWITALIZACJI

zagospodarowania terenu.

*Źródło: Opracowanie własne.*



## 6. Wizja obszaru rewitalizacji

Istotną częścią Gminnego Programu Rewitalizacji jest określenie wizji stanu obszaru po przeprowadzeniu rewitalizacji. Podstawą do sformułowania planowanego efektu rewitalizacji była szczegółowa diagnoza sfery społecznej, gospodarczej, środowiskowej, przestrzenno-funkcjonalnej i technicznej, a także opinie interesariuszy Programu.

Diagnoza i ocena społeczna wykazała, że obszary wskazane do rewitalizacji charakteryzują się występowaniem problemów w sferze społecznej. Głównym źródłem występowania stanu kryzysowego jest bezrobocie i wynikające z niego ubóstwo mieszkańców. Na obszarze rewitalizacji zdiagnozowano występowanie długotrwałego pozostawania bez pracy i bezrobocia ze względu na wiek oraz wykształcenie. Niska samowystarczalność ekonomiczna przyczynia się do korzystania ze świadczeń pomocowych. Mieszkańcy obszaru rewitalizacji to beneficjenci Gminnego Ośrodka Pomocy Społecznej, którzy korzystają ze świadczeń z powodu ubóstwa, niepełnosprawności i bezradności w sprawach opiekuńczo-wychowawczych. Ubóstwo wśród mieszkańców zostało zdiagnozowane również we wskaźnikach dotyczących pobierania świadczeń „500+” na pierwsze dziecko i korzystania z programu dożywiania dla dzieci. Trudność we wskazaniu dominującego problemu obszaru rewitalizacji wynika z faktu, że często łączą się ze sobą, jedne stają się przyczyną drugich, w konsekwencji pogłębiając wykluczenie społeczne. Osoby te czują się gorsze, przez co nie dostrzegają potrzeby integracji z szerszą społecznością lokalną. Utrudniony proces nabywania nowych wzorców i zachowań prospołecznych od innych członków społeczności, powoduje że pogłębia się proces degradacji obszarów.

Wskazane wyżej problemy mają potwierdzenie w wynikach oceny społecznej. Zgodnie z wynikami badania ankietowego i przeprowadzonych spotkań z mieszkańcami, na obszarze rewitalizacji występują takie oceny jak:

- Bezrobocie,

- Problemy opiekuńczo-wychowawcze,
- Niski poziom zaufania w społeczeństwie,
- Niski poziom uczestnictwa mieszkańców w życiu publicznym.

Natomiast mieszkańcy w trakcie spotkania, które dotyczyło problemów na obszarze rewitalizacji, wskazywali na:

- Bezrobocie,
- Słabą integrację mieszkańców,
- Niski poziom uczestnictwa w życiu politycznym i kulturalnym,
- Niewystarczający kapitał społeczny.

Działania rewitalizacyjne powinny również objąć sferę pozaspołeczną. Zdiagnozowanymi problemami na obszarze rewitalizacji były: mała liczba podmiotów gospodarczych, zinwentaryzowane wyroby azbestowe, niedostateczny dostęp do dziedzictwa kulturowego oraz niewystarczające wyposażenie w infrastrukturę społeczną i techniczną. Mieszkańcy w badaniu ankietowym i na spotkaniach konsultacyjnych potwierdzili występowanie problemów takich jak: niedostosowanie przestrzeni publicznych do potrzeb osób niepełnosprawnych i niewykorzystanie budynków świetlic wiejskich do aktywizacji mieszkańców,

W oparciu o przeprowadzoną analizę mierników wskaźnikowych i wyniki oceny społecznej, skonstruowano następującą wizję obszaru rewitalizacji:

***Szacify, Kozińce, Borsukówka, Dobrzyniewo Kościelne, Kopisk, Chraboły, Odrubniki i Kulikówka w roku zakończenia Programu staną się obszarami o zwiększonej aktywności społecznej, dzięki realizacji działań lokalnych angażujących i integrujących wszystkie grupy społeczne. Zwiększy się także udział społeczności lokalnej w życiu społecznym poprzez wzrost aktywnie działających organizacji pozarządowych. Zminimalizowanie problemu nadmiernego korzystania ze świadczeń pomocy społecznej, pozwoli na rozwój społeczny obszarów. Poprawa warunków życia nastąpi również poprzez rozwój sfery gospodarczej, skutkującej zmniejszeniem liczby osób bezrobotnych. W wyniku podniesienia standardu życia mieszkańców obszaru rewitalizacji, poprawi się ich status społeczny. Wzrost atrakcyjności zamieszkania nastąpi także poprzez podwyższenie jakości przestrzeni publicznej, w tym rozbudowę infrastruktury społecznej i technicznej. Zmniejszenie ilości zinwentaryzowanego azbestu, poprawi stan środowiska naturalnego i pozwoli na zwiększenie komfortu oraz jakości życia mieszkańców obszaru rewitalizacji.***

Źródło: Opracowanie własne.

## 7. Cele rewitalizacji i kierunki działań

### 7.1 Cele strategiczne dla obszaru rewitalizacji

Realizacja Gminnego Programu Rewitalizacji opiera się na kompleksowym procesie wyprowadzania ze stanu kryzysowego obszarów zdegradowanych. Działania rewitalizacyjne prowadzone będą na rzecz społeczności lokalnej, stanu gospodarki, przestrzeni oraz środowiska naturalnego.

Cele rewitalizacji wyznaczono na podstawie problemów zidentyfikowanych na etapie diagnozy i konsultacji społecznych. Odnoszą się one do różnych sfer, a ponadto są pochodną wizji określającej stan docelowy procesu rewitalizacji.

*Szacify, Kozińce, Borsukówka, Dobrzyniewo Kościelne, Kopisk, Chraboły, Ogrubniki i Kulikówka w roku zakończenia Programu staną się obszarami o zwiększonej aktywności społecznej, dzięki realizacji działań lokalnych angażujących i integrujących wszystkie grupy społeczne. Zwiększy się także udział społeczności lokalnej w życiu społecznym poprzez wzrost aktywnie działających organizacji pozarządowych. Zminimalizowanie problemu nadmiernego korzystania ze świadczeń pomocy społecznej, pozwoli na rozwój społeczny obszarów. Poprawa warunków życia nastąpi również poprzez rozwój sfery gospodarczej, skutkującej zmniejszeniem liczby osób bezrobotnych. W wyniku podniesienia standardu życia mieszkańców obszaru rewitalizacji, poprawi się ich status społeczny. Wzrost atrakcyjności zamieszkania nastąpi także poprzez podwyższenie jakości przestrzeni publicznej, w tym rozbudowę infrastruktury społecznej i technicznej. Zmniejszenie ilości zinventaryzowanego azbestu, poprawi stan środowiska naturalnego i pozwoli na zwiększenie komfortu oraz jakości życia mieszkańców obszaru rewitalizacji.*



Na potrzeby procesu rewitalizacji zaplanowano realizację czterech celów strategicznych, które ze względu na duży poziom ogólności, odnoszą się do całego obszaru rewitalizacji. Są to:

**Cel strategiczny 1:** Zmniejszenie poziomu wykluczenia społecznego poprzez rozwój aktywności społecznej

**Cel strategiczny 2:** Wzrost poziomu przedsiębiorczości i rozwój gospodarczy regionu

**Cel strategiczny 3:** Poprawa i ochrona stanu środowiska poprzez zmniejszenie ilości wyrobów azbestowych

**Cel strategiczny 4:** Wykorzystanie infrastruktury na cele aktywizacji społecznej

Ze względu na zróżnicowanie w przestrzeni społeczno-gospodarczej dla wyodrębnionych podobszarów określone zostały kierunki działań. Poniżej zaprezentowano kierunki działań przyporządkowane do podobszarów rewitalizacji.

## PODOBSZAR I

W wyniku przeprowadzonej delimitacji zaobserwowano, że grupy zagrożone wykluczeniem społecznym to:

- Bezrobotni, w tym szczególnie długotrwale bezrobotni oraz ze względu na wiek i wykształcenie,
- Ubogie,
- Niepełnosprawne.

**Cel strategiczny 1:** Zmniejszenie poziomu wykluczenia społecznego poprzez rozwój aktywności społecznej:

Dla wyodrębnionych grup społecznych wskazano następujące kierunki działań:

Kierunek działań 1.1.1: Aktywizacja zawodowa osób bezrobotnych;

Kierunek działań 1.1.2: Wsparcie rodzin ubogich;

Kierunek działań 1.1.3: Aktywizacja społeczna osób niepełnosprawnych;

Kierunek działań 1.1.4: Wzrost liczby inicjatyw lokalnych poprzez rozwój organizacji pozarządowych.

Na terenie Podobszaru Szacily zdiagnozowano również problem znacznej ilości wyrobów azbestowych w przeliczeniu na powierzchnie sołectwa. W celu zmniejszenia problemu zaplanowano:

**Cel strategiczny 3:** Poprawa i ochrona stanu środowiska poprzez zmniejszenie ilości wyrobów azbestowych:

Kierunek działań 3.1.1: Aktywizacja mieszkańców w zakresie usuwania wyrobów azbestowych.

W wyniku niewystarczającego wyposażenia w infrastrukturę kulturalno-rekreacyjną na terenie Podobszaru I, ograniczona jest możliwość organizacji wydarzeń skierowanych do mieszkańców. Zaplanowano następujący kierunek działań:

**Cel strategiczny 4:** Wykorzystanie infrastruktury na cele aktywizacji społecznej:

Kierunek 4.1.1: Poprawa dostępności do obiektów kulturalno-rekreacyjnych.

## PODOBSZAR II

Na Podobszarze II diagnozuje się osoby zagrożone lub wykluczone społecznie z powodu:

- Bezrobotni, w tym pozostawanie bez pracy ze względu na wiek i poziom wykształcenia,
- Niewystarczających środków pieniężnych.

W celu zmniejszenia problemów społecznych zaplanowano następujące kierunki działań:

**Cel strategiczny 1:** Zmniejszenie poziomu wykluczenia społecznego poprzez rozwój aktywności społecznej:

Kierunek działań: 1.2.1: Aktywizacja społeczna mieszkańców poprzez zwiększenie liczby organizacji pozarządowych;

Kierunek działań: 1.2.2: Włączenie społeczne osób bezrobotnych;



Kierunek działań 1.2.3: Integracja środowisk osób zagrożonych lub wykluczonych społecznie;

Kierunek działań 1.2.4: Wzmocnienie tożsamości lokalnej poprzez promocję dziedzictwa kulturowego.

Identyfikuje się również problem w zakresie jakości obiektów kulturalno-rekreacyjnych. W celu zwiększenia poziomu uczestnictwa mieszkańców w życiu społecznym, zaplanowano:

**Cel strategiczny 4:** Wykorzystanie infrastruktury na cele aktywizacji społecznej :

Kierunek działań 4.2.1: Remont infrastruktury technicznej służącej aktywizacji społecznej.

### PODOBSZAR III

Podobszar III cechuje się degradacją w sferze społecznej. Grupy społeczne, do których skierowana powinna być interwencja, to:

- Bezrobotni,
- Ubodzy,
- Niepełnosprawni.

**Cel strategiczny 1:** Zmniejszenie poziomu wykluczenia społecznego poprzez rozwój aktywności społecznej:

Kierunek działań 1.3.1: Pomoc osobom bezrobotnym poprzez aktywizację społeczno-zawodową;

Kierunek działań 1.3.2: Wsparcie rodzin z problemami niskiej samowystarczalności ekonomicznej;

Kierunek działań 1.3.3: Aktywizacja społeczna osób niepełnosprawnych;

Kierunek działań 1.3.4: Wsparcie grup formalnych i nieformalnych w zakresie wydarzeń skierowanych do społeczności lokalnej;

Kierunek działań 1.3.5: Promocja miejsc istotnych dla budowy tożsamości lokalnej.

Podobszar III cechuje się niskim stopniem przedsiębiorczości. Z tego powodu zaplanowano następujący kierunek działań:

**Cel strategiczny 2:** Wzrost poziomu przedsiębiorczości i rozwój gospodarczy regionu:

Kierunek działań 2.3.1: Wsparcie mieszkańców przy zakładaniu działalności gospodarczej.

Również w sferze technicznej występuje degradacja. W celu zmniejszenia występowania stanu kryzysowego zaplanowano następujące działania:

**Cel strategiczny 4:** Wykorzystanie infrastruktury na cele aktywizacji społecznej:

Kierunek działań 4.3.1: Modernizacja infrastruktury technicznej służącej rozwojowi kapitału społecznego.

#### PODOBSZAR IV

Podobszar IV zamieszkują osoby zagrożone lub wykluczone społecznie. Wśród osób szczególnie zagrożonych są:

- Bezrobotne, w tym długotrwale bezrobotne i ze względu na wiek, wykształcenie oraz kwalifikacje zawodowe,
- Ubogie,
- Bezradne życiowo.

Dla wskazanych grup społecznych zaplanowano następujące kierunki działań:

**Cel strategiczny 1:** Zmniejszenie poziomu wykluczenia społecznego poprzez rozwój aktywności społecznej:

Kierunek działań 1.4.1: Wzrost jakości życia poprzez obniżenie poziomu bezrobocia;

Kierunek działań 1.4.2: Aktywizacja mieszkańców poprzez działania skierowane do osób korzystających z pomocy społecznej;

Również w zakresie budowania tożsamości lokalnej, istotne są miejsca umożliwiające tworzenie lokalnej historii. W tym zakresie planuje się:

Kierunek działań 1.4.3: Promowanie miejsc istotnych dla rozwoju społeczności lokalnej.

## PODOBSZAR V

Na terenie Podobszaru V diagnozuje się występowanie następujących problemów w sferze społecznej:

- Bezrobocie, w tym długotrwałe, ze względu na wykształcenie, kwalifikacje zawodowe i wiek,
- Bezradność w sprawach opiekuńczo-wychowawczych,
- Korzystanie ze świadczeń pomocy społecznej z powodu niepełnosprawności.

W celu ograniczenia negatywnych zjawisk, zaplanowano następujące kierunki działań:

**Cel strategiczny 1:** Zmniejszenie poziomu wykluczenia społecznego poprzez rozwój aktywności społecznej:

Kierunek działań 1.5.1: Aktywizacja zawodowa mieszkańców;

Kierunek działań 1.5.2: Aktywizacja i integracja grup szczególnie zagrożonych wykluczeniem społecznym;

Rozwój społeczności lokalnej następuje również poprzez budowanie poczucia wspólnotowości. W tym zakresie ważnym jest:

Kierunek działań 1.5.3: Promowanie miejsc istotnych dla rozwoju społeczności lokalnej.

Podobszar V charakteryzuje się małą liczbą podmiotów gospodarczych w przeliczeniu na 100 osób w wieku produkcyjnym. W celu ograniczenia problemu niskiego stopnia przedsiębiorczości zaplanowano:

**Cel strategiczny 2:** Wzrost poziomu przedsiębiorczości i rozwój gospodarczy regionu:

Kierunek działań 2.5.1: Wsparcie rozwoju przedsiębiorczości.

## PODOBSZAR VI

W wyniku przeprowadzonej delimitacji zaobserwowano, że grupy zagrożone wykluczeniem społecznym to:

- Bezrobotni,
- Rodziny z niską samowystarczalnością ekonomiczną.

Dla Podobszaru VI przyjęto następujące kierunki działań:

**Cel strategiczny 1:** Zmniejszenie poziomu wykluczenia społecznego poprzez rozwój aktywności społecznej:

Kierunek działań 1.6.1: Kompleksowe wsparcie dla osób bezrobotnych;

Kierunek działań 1.6.2: Zmniejszanie stopnia ubóstwa oraz jego negatywnych skutków społecznych;

Kierunek działań 1.6.3: Wspieranie inicjatyw oddolnych.

Na terenie VI odnotowano stan kryzysowy w sferze środowiskowej. Problem zostanie zmniejszony poprzez:

**Cel strategiczny 3:** Poprawa i ochrona stanu środowiska poprzez zmniejszenie ilości wyrobów azbestowych:

Kierunek działań 3.6.1: Wspieranie działań mających na celu poprawę środowiska.

## PODOBSZAR VII

Na terenie Podobszaru VII zdiagnozowano występowanie grup społecznych, zagrożonych lub wykluczonych społecznie, w tym:

- Bezrobotnych,
- Pobierających świadczenia społeczne,
- Ubogich.

Zakres planowanej interwencji obejmuje:

**Cel strategiczny 1:** Zmniejszenie poziomu wykluczenia społecznego poprzez rozwój aktywności społecznej:

Kierunek działań 1.7.1: Działania skierowane na aktywizację zawodową mieszkańców;

Kierunek działań 1.7.2: Rozwiązanie problemów poprzez włączenie społeczne osób zagrożonych wykluczeniem;

Kierunek działań 1.7.3: Wspieranie organizacji pozarządowych w prowadzeniu działalności na rzecz zintegrowanego społeczeństwa;

Na terenie Podobszaru VII zidentyfikowano także niską dostępność mieszkańców do świetlic wiejskich. W tym zakresie planuje się:

**Cel strategiczny 4:** Poprawa stanu infrastruktury społecznej i technicznej:

Kierunek działań 4.7.1: Poprawa dostępności do obiektów kulturalno-rekreacyjnych.

## 8. Lista planowanych projektów i przedsięwzięć rewitalizacyjnych

### 8.1 Lista projektów głównych

Na liście głównej znajdują się projekty, bez których realizacja celów nie będzie możliwa. Dodatkowo, realizacja zaplanowanych działań przyczyni się do wyjścia z sytuacji kryzysowej, czyli osiągnięcia wizji obszaru rewitalizacji.

Podczas planowania i realizacji poszczególnych inwestycji zlokalizowanych na obszarowych formach ochrony respektowane będą przepisy określone w aktualnych aktach prawnych dot. obszarów Natura 2000 Ostoja Knyszyńska PLH200006, Puszcza Knyszyńska PLB200003, Ostoja Narwiańska PLH200024 oraz Parku Krajobrazowego Puszczy Knyszyńskiej i Obszarze Chronionego Krajobrazu Dolina Narwi.

Program zapewni właściwą ochronę poszczególnych form ochrony przyrody określonych w art. 6 ustawy z dnia 16 kwietnia 2004 r. o ochronie przyrody.

Tabela 16. Przedsięwzięcie nr 1

Nazwa przedsięwzięcia	Aktywizacja zawodowa
<b>Podmiot odpowiedzialny</b>	Urząd Gminy Dobrzyniewo Duże, Gminny Ośrodek Pomocy Społecznej Partner: Powiatowy Urząd Pracy
<b>Zakres zadań</b>	Obszary rewitalizacji na terenie gminy zamieszkuje istotny odsetek osób bezrobotnych, w tym bez wykształcenia średniego (a nawet z podstawowym lub niższym) czy kwalifikacji zawodowych. Odnotowano także bezrobotnych pozostających bez zatrudnienia powyżej 12 miesięcy. Skutkiem tego zjawiska jest wykluczenie społeczne oraz marginalizacja osób bezrobotnych lub nieaktywnych zawodowo, ale także ich rodzin. Powoduje ono także brak samowystarczalności ekonomicznej rodzin (skutkujące ubóstwem), wycofanie z życia społecznego, a często również alkoholizm czy inne uzależnienia. Celem projektu jest wyposażenie osób bezrobotnych w dodatkowe umiejętności, co będzie



	<p>stanowiąc atut przy ubieganiu się o zatrudnienie u potencjalnych pracodawców po zakończeniu udziału w projekcie. W związku z tym planuje się:</p> <ul style="list-style-type: none"> <li>• cykl spotkań z doradcą zawodowym,</li> <li>• warsztaty kompetencji społecznych,</li> <li>• warsztaty z możliwych form poszukiwania pracy (jakie formy są najefektywniejsze, gdzie można znaleźć informacje, jak szukać itd.),</li> <li>• szkolenia, kursy i inne formy umożliwiające nabycie, podniesienie lub zmianę kwalifikacji i kompetencji zawodowych.</li> </ul> <p>Spotkania, ze względu na dostępną infrastrukturę, będą odbywały się w Gminnym Ośrodku Pomocy Społecznej, jednak interesariuszami będą osoby bezrobotne ze wszystkich podobszarów rewitalizacji. W przypadku nie zapewnienia liczby przewidywanych miejsc dopuszcza się możliwość udziału w projekcie mieszkańców spoza terenu rewitalizacji.</p>
<b>Lokalizacja</b>	Gminny Ośrodek Pomocy Społecznej, Dobrzyniewo Duże
<b>Szacowana wartość</b>	350 000,00 zł
<b>Okres realizacji</b>	2018-2020
<b>Prognozowane rezultaty wraz ze sposobem oceny i mierzenia znajdują się w rozdziale System monitoringu i oceny Gminnego Programu Rewitalizacji.</b>	

Źródło: Opracowanie własne.

Tabela 17. Przedsięwzięcie nr 2

Nazwa przedsięwzięcia	Punkt Poradnictwa Rodzinnego i Usług Asystenckich
<b>Podmiot odpowiedzialny</b>	Urząd Gminy Dobrzyniewo Duże, Gminny Ośrodek Pomocy Społecznej
<b>Zakres zadań</b>	Obszar rewitalizacji charakteryzuje się znacznym odsetkiem osób objętych pomocą GOPS – głównie z powodu niepełnosprawności, dożywiania, a także bezradności w sprawach opiekuńczo-wychowawczych. W związku z wysokim natężeniem zjawiska dotyczącym nieodpowiedniego gospodarowania środkami i sprawowaniem roli rodzicielskiej, a także niepełnosprawności zaplanowano utworzenie punktu poradnictwa rodzinnego i usług asystenckich na terenie gminy. Jego zadaniem będzie wsparcie rodzin bezradnych w sprawach opiekuńczo-wychowawczych

	<p>i prowadzenia gospodarstwa domowego, a także osób z niepełnosprawnościami. Punkt będzie świadczył wsparcie w następującym zakresie:</p> <ul style="list-style-type: none"> <li>• Poradnictwa pedagogicznego i wychowawczego,</li> <li>• Poradnictwa psychologicznego,</li> <li>• Poradnictwa prawnego,</li> <li>• Usług asystenckich dla osób niepełnosprawnych.</li> </ul> <p>Punkt będzie utworzony przy Gminnym Ośrodku Pomocy Społecznej ze względu na fakt, iż jest to obiekt ogólnodostępny, a do tego korzystają z niego interesariusze, do których skierowany jest projekt.</p> <p>Do realizacji przedsięwzięcia zaangażowani zostaną przedstawiciele lokalnych organizacji pozarządowych.</p>
<b>Lokalizacja</b>	Gminny Ośrodek Pomocy Społecznej, Dobrzyniewo Duże
<b>Szacowana wartość</b>	300 000,00 zł
<b>Okres realizacji</b>	2018-2020
<b>Prognozowane rezultaty wraz ze sposobem oceny i mierzenia znajdują się w rozdziale System monitoringu i oceny Gminnego Programu Rewitalizacji.</b>	

Źródło: Opracowanie własne.

Tabela 18. Przedsięwzięcie nr 3

<b>Nazwa przedsięwzięcia</b>	<b>Aktywni razem</b>
<b>Podmiot odpowiedzialny</b>	Urząd Gminy Dobrzyniewo Duże, Gminny Ośrodek Pomocy Społecznej
<b>Zakres zadań</b>	<p>Na terenie gminy funkcjonuje niewielka liczba organizacji pozarządowych, co przekłada się na niską aktywność lokalnej społeczności. Celem projektu będzie zatem zwiększenie partycypacji w życiu gminy zarówno organizacji pozarządowych, jak i mieszkańców. Istotne będzie także zachęcanie do powoływania stowarzyszeń i prowadzenia działalności na rzecz gminy. W ramach projektu planuje się przeprowadzenie:</p> <ul style="list-style-type: none"> <li>• warsztatów dotyczących form aktywizacji lokalnej społeczności wraz z omówieniem dobrych praktyk w tym zakresie,</li> <li>• warsztatów skierowanych do osób</li> </ul>

	<p>zainteresowanych animacją zajęć dla dzieci i młodzieży w świetlicach wiejskich,</p> <ul style="list-style-type: none"> <li>• warsztatów odnośnie profesjonalnego organizowania imprez,</li> <li>• szkolenia dla sołtysów wspierającego ich jako lokalnych liderów,</li> <li>• spotkania z osobami zainteresowanymi założeniem organizacji pozarządowej i działalnością na rzecz lokalnej społeczności,</li> <li>• imprez integracyjnych prezentujących dorobek i potencjał gminy i jej mieszkańców.</li> </ul> <p>Interesariuszami projektu będą przede wszystkim mieszkańcy obszaru rewitalizacji, w przypadku niezapełnienia wszystkich przewidywanych miejsc istnieje możliwość włączenia do projektu mieszkańców spoza terenu rewitalizacji. Do realizacji przedsięwzięcia zaangażowani zostaną przedstawiciele lokalnych organizacji pozarządowych.</p>
<b>Lokalizacja</b>	Gminny Centrum Kultury w Dobrzyniewie Dużym oraz świetlice wiejskie na obszarach rewitalizacji
<b>Szacowana wartość</b>	200 000,00 zł
<b>Okres realizacji</b>	2018-2020
<b>Prognozowane rezultaty wraz ze sposobem oceny i mierzenia znajdują się w rozdziale System monitoringu i oceny Gminnego Programu Rewitalizacji.</b>	

Źródło: Opracowanie własne.

Tabela 19. Przedsięwzięcie nr 4

<b>Nazwa przedsięwzięcia</b>	<b>Wolni od azbestu</b>
<b>Podmiot odpowiedzialny</b>	Urząd Gminy Dobrzyniewo Duże
<b>Zakres zadań</b>	Diagnoza wykazała, iż na terenie gminy znajdują się znaczne pokłady azbestu. Zaznaczyć należy, że zdecydowana większość z nich znajduje się na budynkach mieszkalnych i gospodarczych, co wpływa niekorzystnie na zdrowie oraz jakość życia mieszkańców. W związku z powyższym planuje się wsparcie lokalnej społeczności przy usuwaniu azbestu lub materiałów zawierających azbest. W ramach projektu planuje się organizację mobilnych punktów konsultacyjnych w okresie letnim, informujących mieszkańców o szkodliwości wyrobów azbestowych.

	Pracownicy Urzędu Gminy będą zachęcać mieszkańców do składania wniosków o utylizację i transport niebezpiecznego materiału, którego koszty pokrywa Gmina w ramach „Planu Usuwania Azbestu z terenu Gminy Dobrzyniewo Duże”.
<b>Lokalizacja</b>	Szacify, Kozińce, Dobrzyniewo Kościelne, Kopisk, Chraoty, Obrubniki, Kulikówka, Borsukówka
<b>Szacowana wartość</b>	Ok. 300 x ok. 1000,00 zł. = 300 000,00 zł
<b>Okres realizacji</b>	2017-2020
<b>Prognozowane rezultaty wraz ze sposobem oceny i mierzenia znajdują się w rozdziale System monitoringu i oceny Gminnego Programu Rewitalizacji.</b>	

Źródło: Opracowanie własne.

Tabela 20. Przedsięwzięcie nr 5

Nazwa przedsięwzięcia	Punkt mediacji
<b>Podmiot odpowiedzialny</b>	Urząd Gminy Dobrzyniewo Duże, osoby uprawnione do udzielania porad w zakresie mediacji Partner: Towarzystwo Młodzi dla Dobrzyniewa Dużego
<b>Zakres zadań</b>	W ramach projektu przewiduje się utworzenie punktu mediacji, który skierowany będzie do mieszkańców z problemami. Nacisk położony zostanie na osoby, które weszły w konflikt z prawem. Projekt skierowany będzie do mieszkańców (ze szczególnym uwzględnieniem mieszkańców obszaru rewitalizacji), których nie stać na profesjonalną poradę prawną. Celem zmniejszenia skali zjawiska planuje się utworzenie punktu informacyjnego dotyczącego mediacji, w ramach którego udzielane będą porady dotyczące pozasądowego rozwiązywania konfliktów.
<b>Lokalizacja</b>	Punkt mediacji będzie tworzony w świetlicach wiejskich, które poddawane będą modernizacji w ramach przedsięwzięć rewitalizacyjnych: <ul style="list-style-type: none"> <li>• Świetlica wiejska, Dobrzyniewo Kościelne, 16-002 Dobrzyniewo Duże;</li> <li>• Świetlica wiejska, Działki numer: 320, 321, 322, 323, 315, 353. Chraoty, 16-002 Dobrzyniewo Duże;</li> <li>• Wiejski Dom Kultury, Kozińce 9, 16-002 Dobrzyniewo Duże;</li> <li>• Świetlica wiejska, Obrubniki 32A, 16-002 Dobrzyniewo Duże.</li> </ul>

<b>Szacowana wartość</b>	60 000,00 zł
<b>Okres realizacji</b>	2017-2021
<b>Prognozowane rezultaty wraz ze sposobem oceny i mierzenia znajdują się w rozdziale System monitoringu i oceny Gminnego Programu Rewitalizacji.</b>	

Źródło: Opracowanie własne.

Tabela 21. Przedsięwzięcie nr 6

<b>Nazwa przedsięwzięcia</b>	<b>Modernizacja świetlicy wiejskiej w Dobrzyniewie Kościelnym</b>
<b>Podmiot odpowiedzialny</b>	Urząd Gminy Dobrzyniewo Duże
<b>Zakres zadań</b>	<p>Obecny budynek pełniący funkcję świetlicy wiejskiej wymaga gruntownego remontu a także rozbudowy. Nie posiada ogrzewania, zaplecza kuchennego ani sanitarnego, co uniemożliwia organizowanie w nim większych imprez i spotkań. Rozbudowanie świetlicy wpłynęłoby na zwiększenie aktywności mieszkańców, organizację większej liczby wydarzeń oraz integrację. W ramach projektu planuje się zatem:</p> <ul style="list-style-type: none"> <li>• Rozbudowę budynku (zwiększenie powierzchni użytkowej);</li> <li>• Adaptację budynku dla potrzeb osób niepełnosprawnych;</li> <li>• Utworzenie placu zabaw;</li> <li>• Utworzenie parkingu;</li> <li>• Zatrudnienie animatora wychowawcy (w początkowej fazie, po 1-2 miesiącach funkcje animatora pełniliby na zasadzie dobrowolnych dyżurów mieszkańcy wsi) w wymiarze 3-4 h w ustalonych dniach, co będzie wsparciem dla matek samotnie wychowujących czy rodzin wielodzietnych, a przy okazji możliwość aktywnego i wspólnego spędzenia czasu wolnego przez dzieci z rodzin o różnych statusach społecznych, co wpłynie na możliwość czerpania pozytywnych wzorców od rówieśników przez dzieci z rodzin o niższym statusie społecznym;</li> <li>• Po rozbudowie obiektu, organizację większej liczby wydarzeń kulturalnych (w tym: zajęcia typu aerobik czy kurs tańca w porozumieniu z Gminnym Centrum Kultury, spotkań z asystentami rodzinnymi mającymi na celu</li> </ul>

	<p>wskazywanie pozytywnych wzorców, prowadzenia domu czy racjonalnego gospodarowania pieniędzmi, organizowanie wyjazdów do teatru, filharmonii, itp., kursów językowych i zajęć dodatkowych jak np. wspólne odrabianie prac domowych, aktywowanie spotkań Koła Gospodyń Wiejskich (które zawiesiło działalność po kilku spotkaniach w związku z brakiem odpowiedniej infrastruktury w Świetlicy Wiejskiej) i organizacja spotkań z dietetykiem, policjantem, strażakiem, prawnikiem, inspektorem BHP dla mieszkańców).</p> <p>Remont świetlicy wiejskiej umożliwi uczestnictwo w wydarzeniach kulturalnych osobom niepełnosprawnym. Ponadto, przyczyni się do stworzenia punktu centralnego we wsi, do którego każdy mieszkaniec Dobrzyniewa Kościelnego będzie miał blisko.</p>
<b>Lokalizacja</b>	Świetlica wiejska w Dobrzyniewie Kościelnym
<b>Szacowana wartość</b>	200 000,00 zł
<b>Okres realizacji</b>	2017-2019
<b>Prognozowane rezultaty wraz ze sposobem oceny i mierzenia znajdują się w rozdziale System monitoringu i oceny Gminnego Programu Rewitalizacji.</b>	

Źródło: Opracowanie własne.

Tabela 22. Przedsięwzięcie nr 7

<b>Nazwa przedsięwzięcia</b>	<b>Remont świetlicy w Chрабоłach</b>
<b>Podmiot odpowiedzialny</b>	Gmina i Stowarzyszenie z Gminy Partner: Mieszkańcy i Rada Sołecka
<b>Zakres zadań</b>	<p>Opis: niedokończony remont świetlicy, ogrodzenia. Szpecący wygląd otaczającej świetlicę.</p> <p>Zakres realizowanych zadań: dokonać remontu świetlicy i otoczenia w celu utworzenia sceny i widowni. Remont świetlicy zwiększy atrakcyjność obiektu, przez co mieszkańcy chętniej korzystać będą z nowopowstałej infrastruktury. Przyczyni się to do wzrostu aktywności i integracji między mieszkańcami obszaru rewitalizacji. Dodatkowo, w ramach remontu świetlicy w Chрабоłach wyremontowanie zostanie</p>



	droga dojazdowa, która zwiększy zainteresowanie z korzystania obiektu.
<b>Lokalizacja</b>	Wieś Chraboty, działki o numerze: 320, 321, 322, 323, 315 oraz 353
<b>Szacowana wartość</b>	150 000,00 zł
<b>Okres realizacji</b>	2018-2019
<b>Prognozowane rezultaty wraz ze sposobem oceny i mierzenia znajdują się w rozdziale System monitoringu i oceny Gminnego Programu Rewitalizacji.</b>	

Źródło: Opracowanie własne.

Tabela 23. Przedsięwzięcie nr 8

<b>Nazwa przedsięwzięcia</b>	<b>Remont Wiejskiego Domu Kultury wraz z infrastrukturą wokół obiektu</b>
<b>Podmiot odpowiedzialny</b>	Gmina Dobrzyniewo Duże, Gminne Centrum Kultury
<b>Zakres zadań</b>	<p>W ramach WDK funkcjonuje biblioteka, sala do gry w bilarda, sala do tenisa stołowego, działalność prowadzi także Zespół Folklorystyczny i Kapela. Ponadto prowadzone są warsztaty (m.in. plastyczne, muzyczne) i liczne wydarzenia kulturalne. Dom Kultury stanowi centrum kulturalne Kozienic i okolicznych miejscowości. Stan klatki schodowej budynku pozostaje jednak w bardzo złym stanie technicznym, w związku z czym w ramach projektu planuje się modernizację infrastruktury. Również teren wokół Wiejskiego Domu Kultury jest zdegradowany. W ramach projektu planuje się również budowę nowego ogrodzenia i tarasu. Przy budynku powstanie również parking, który umożliwi swobodne korzystanie z oferty kulturalnej.</p> <p>Celem działań będzie zwiększenie komfortu użytkowania budynku.</p>
<b>Lokalizacja</b>	Kozińce
<b>Szacowana wartość</b>	200 000,00 zł
<b>Okres realizacji</b>	2018-2020
<b>Prognozowane rezultaty wraz ze sposobem oceny i mierzenia znajdują się w rozdziale System monitoringu i oceny Gminnego Programu Rewitalizacji.</b>	

Źródło: Opracowanie własne.

Tabela 24. Przedsięwzięcie nr 9



Nazwa przedsięwzięcia	Wyrównanie powierzchni wokół świetlicy wiejskiej w Obrubnikach
Podmiot odpowiedzialny	Gmina Dobrzyniewo Duże
Zakres zadań	Brak utwardzenia terenu. Należy wyrównać teren wokół świetlicy oraz położyć nową nawierzchnię. Projekt skierowany jest do osób niepełnosprawnych, które mają problemy z swobodnym poruszaniem się. Wyrównanie powierzchni pozwoli na samodzielne skorzystanie z oferty kulturalnej w świetlicy wiejskiej, bez pomocy innych osób. Zwiększy to poziom uczestnictwa w życiu kulturalnym i publicznym niepełnosprawnych mieszkańców obszaru rewitalizacji.
Lokalizacja	Świetlica wiejska w Obrubnikach
Szacowana wartość	150 000,00 zł
Okres realizacji	2021-2022
<b>Prognozowane rezultaty wraz ze sposobem oceny i mierzenia znajdują się w rozdziale System monitoringu i oceny Gminnego Programu Rewitalizacji.</b>	

Źródło: Opracowanie własne.

Tabela 25. Przedsięwzięcie nr 10

Nazwa przedsięwzięcia	Doposażenie Szkoły Podstawowej w Obrubnikach w nowoczesny sprzęt komputerowy i multimedialny
Podmiot odpowiedzialny	Urząd Gminy Dobrzyniewo Duże Partner: SP w Obrubnikach
Zakres zadań	Opis: Niska jakość wyposażenia SP w Obrubnikach, brak wiedzy z zakresu funkcjonowania cyfrowej szkoły Zakres: doposażenie SP w Obrubnikach w nowoczesny sprzęt komputerowy audiowizualny połączony z cyklem zajęć dydaktycznych tematycznych i funkcjonowania cyfrowej szkoły.
Lokalizacja	Szkoła Podstawowa, Obrubniki 33, 16-002 Dobrzyniewo Duże
Szacowana wartość	250 000,00 zł
Okres realizacji	2019-2021
<b>Prognozowane rezultaty wraz ze sposobem oceny i mierzenia znajdują się w rozdziale System monitoringu i oceny Gminnego Programu Rewitalizacji.</b>	

Źródło: Opracowanie własne.

Tabela 26 Przedsięwzięcie nr 11

Nazwa przedsięwzięcia	„Zrób to dziś!” – cykl szkoleń w zakresie zakładania własnej działalności gospodarczej
Podmiot odpowiedzialny	Urząd Gminy Dobrzyniewo Duże Partner: Powiatowy Urząd Pracy
Zakres zadań	Na obszarze rewitalizacji zdiagnozowano niski udział zarejestrowanych podmiotów gospodarczych. W ramach projektu planuje się organizację szkolenia, w trakcie którego poruszane zostaną zagadnienia związane z: <ul style="list-style-type: none"> <li>- prowadzeniem działalności gospodarczej,</li> <li>- uwarunkowaniami lokalnego rynku pracy oraz zapotrzebowaniem na produkty i usługi,</li> <li>- ograniczeniami w prowadzeniu działalności gospodarczej, pozyskaniem kapitału niezbędnego do uruchomienia przedsiębiorstwa,</li> <li>- tworzeniem biznesplanu,</li> <li>- podstawami księgowości, marketingu i promocji działalności,</li> <li>- forma rejestracji działalności gospodarczej i zatrudnienia pracowników.</li> </ul>
Lokalizacja	Gminne Centrum Kultury w Dobrzyniewie Dużym
Szacowana wartość	120 000,00 zł
Okres realizacji	2018-2020
Prognozowane rezultaty wraz ze sposobem oceny i mierzenia znajdują się w rozdziale System monitoringu i oceny Gminnego Programu Rewitalizacji.	

Źródło: opracowanie własne.

Tabela 27 Przedsięwzięcie nr 12

Nazwa przedsięwzięcia	Proekologiczne gospodarstwa rolne – pomysłem na nowe przedsięwzięcie
Podmiot odpowiedzialny	Urząd Gminy Dobrzyniewo Duże Partner: Gminne Centrum Kultury w Dobrzyniewie Dużym
Zakres zadań	Obszar rewitalizacji ma charakter rolniczy, jednak niewiele gospodarstw rolnych zajmuje się uprawą proekologiczną. W tym zakresie planuje się organizację szkoleń dla obecnych rolników i osób, które chciałyby rozpocząć działalność w sektorze rolniczym. W ramach projektu przewiduje się: <ol style="list-style-type: none"> <li>1. Przeprowadzenie szkoleń w zakresie zakładania i funkcjonowania grup producenckich. Planuje się również utworzenie wspólnej oferty eko-produktów, a</li> </ol>

	<p>także zagospodarowanie przestrzeni na organizację cotygodniowych targów eko-rolnictwa.</p> <p>2. Szkolenie rolników oraz domowników z zakresu upraw ekologicznych, z dystrybucji i sprzedaży wytworzonych produktów. Po zakończeniu szkoleniu każdy uczestnik otrzyma certyfikat gospodarstwa ekologicznego.</p> <p>3. Warsztatów zdrowego żywienia – przeprowadzenie cyklu warsztatów z zasad zdrowego żywienia, zróżnicowanej i zbilansowanej diety.</p> <p>W ramach projektu planuje się również organizację spotkań w zakresie tworzenia i funkcjonowania grup konsumenckich. Ułatwi to nowym przedsiębiorcom odnalezienie się na lokalnym rynku pracy oraz pozwoli na nawiązanie pierwszych relacji partnerskich.</p>
<b>Lokalizacja</b>	<p>Szkolenia i warsztaty będą organizowane w świetlicach wiejskich, które poddawane będą modernizacji w ramach przedsięwzięć rewitalizacyjnych:</p> <ul style="list-style-type: none"> <li>• Świetlica wiejska, Dobrzyniewo Kościelne, 16-002 Dobrzyniewo Duże;</li> <li>• Świetlica wiejska, Działki numer: 320, 321, 322, 323, 315, 353. Chraboty, 16-002 Dobrzyniewo Duże;</li> <li>• Wiejski Dom Kultury, Kozińce 9, 16-002 Dobrzyniewo Duże;</li> <li>• Świetlica wiejska, Odrubniki 32A, 16-002 Dobrzyniewo Duże.</li> </ul>
<b>Szacowana wartość</b>	200 000,00 zł
<b>Okres realizacji</b>	2019-2020
<b>Prognozowane rezultaty wraz ze sposobem oceny i mierzenia znajdują się w rozdziale System monitoringu i oceny Gminnego Programu Rewitalizacji.</b>	

Źródło: opracowanie własne.

Tabela 28 Przedsięwzięcie nr 13

<b>Nazwa przedsięwzięcia</b>	<b>Kurs na przewodnika turystycznego</b>
<b>Podmiot odpowiedzialny</b>	Urząd Gminy Dobrzyniewo Duże
<b>Zakres zadań</b>	Na terenie gminy zidentyfikowaną znaczną liczbę obiektów zabytkowych wpisanych na wykaz gminnej ewidencji zabytków. Gminę cechuje również bogactwo przyrodniczo-krajobrazowe. Na jego

	<p>terenie funkcjonują dwa rezerваты przyrody, tj. Rezerwat Przyrody „Kulikówka” w Zalesiu i Rezerwat Leśno-Archeologiczny „Krzemianka” w Parku Krajobrazowym Puszczy Knyszyńskiej. W celu skutecznej aktywizacji zawodowej planuje się organizację kursu na zdobycie kwalifikacji przewodnika turystycznego dla bezrobotnych mieszkańców obszaru rewitalizacji.</p> <p>Kurs na przewodnika turystycznego przewiduje:</p> <ul style="list-style-type: none"> <li>• Wykłady teoretyczne,</li> <li>• Wycieczki piesze i autokarowe,</li> <li>• Poznanie historii gminy i województwa,</li> <li>• Zdobycie wiedzy w zakresie metodyki prowadzenia wycieczek,</li> <li>• Kurs pierwszej pomocy,</li> <li>• Techniki autoprezentacji.</li> </ul> <p>Projekt, ze względu na dostępną infrastrukturę, realizowany będzie m.in. w sali multimedialnej w Szkole Podstawowej w Obrubnikach.</p>
<b>Lokalizacja</b>	Zajęcia teoretyczne będą realizowane w Szkole Podstawowej w Obrubnikach, zajęcia praktyczne natomiast będą polegały na organizacji wycieczek na terenie podobszarów rewitalizacji, do miejsc, które wybiorą mieszkańcy obszaru rewitalizacji chcący wziąć udział w wydarzeniu.
<b>Szacowana wartość</b>	20 000,00 zł
<b>Okres realizacji</b>	2022
<b>Prognozowane rezultaty wraz ze sposobem oceny i mierzenia znajdują się w rozdziale System monitoringu i oceny Gminnego Programu Rewitalizacji.</b>	

Źródło: opracowanie własne.

## 8.2 Projekty uzupełniające

Na listę wypisane zostały projekty, które stanowią projekty uzupełniające dla przedsięwzięć rewitalizacyjnych. Ze względu na jednostkowy charakter są trudne do zidentyfikowania, jednak ich realizacja będzie odpowiadała na potrzeby i oczekiwania mieszkańców obszarów rewitalizowanych. Projekty na liście uzupełniającej będą wchodzić w synergię z projektami głównymi. Zapewni to wielokrotnienie uzyskanych korzyści oraz pozwoli na realizację w sposób kompleksowy Gminnego Programu Rewitalizacji.

Gminny Program Rewitalizacji Gminy Dobrzyniewo Duże

110 | Strona

## ■ 1. Rozwój przedsiębiorczości i aktywizacja zawodowa mieszkańców

Obszar rewitalizacji charakteryzuje się bardzo wysokim wskaźnikiem osób korzystających z pomocy społecznej i pozostających bez stałego zatrudnienia. Aktywizacja zawodowa oraz wspieranie rozwoju przedsiębiorczości pozwoli na zmniejszenie poziomu wykluczenia społecznego. Realizacja projektu będzie polegać na organizacji warsztatów dot. prowadzenia działalności gospodarczej i zakładania nowego przedsięwzięcia (analiza potrzeb rynku, koncepcja pomysłu na biznes) oraz spotkań mających na celu zdobycie informacji na temat pozyskania środków finansowych, zarządzania małym przedsiębiorstwem oraz omówienie potencjalnych problemów pojawiających się w pierwszych latach działalności firmy. Projekt w pierwszej kolejności skierowany będzie do mieszkańców obszaru rewitalizacji. Jednak z projektu nie będą wykluczeni pozostali mieszkańcy gminy. W przypadku gdy pula miejsc nie zostanie wykorzystana przez mieszkańców obszaru rewitalizacji, do projektu włączani będą pozostali mieszkańcy gminy.

## ■ 2. Programy wspomagające prowadzenie firmy

Obszar rewitalizacji charakteryzuje się niskim poziomem przedsiębiorczości mieszkańców. W celu zwiększenia udziału podmiotów gospodarczych planuje się organizację projektu „Zrób to dziś!” – cykl szkoleń w zakresie zakładania własnej działalności gospodarczej”. W przypadku gdy projekt cieszyć się będzie dużą popularnością, zorganizowane zostanie szkolenie „Programy wspomagające prowadzenie firmy” w sali komputerowej w Szkole Podstawowej w Odrubnikach. W trakcie szkolenia zaprezentowane zostaną programy komputerowe, które ułatwiają prowadzenie działalności gospodarczej, tj.: Microsoft Office, FIT Faktura (program bezpłatny) i Księga Express (program bezpłatny). Zaprezentowanie przyszłym przedsiębiorcom darmowych programów komputerowych, pozwoli na zminimalizowanie kosztów rozpoczęcia działalności gospodarczej.

## 9. Mechanizmy zapewniania komplementarności rewitalizacji

### 9.1 Komplementarność przestrzenna

Konieczność wzięcia pod uwagę, podczas tworzenia i realizacji programu rewitalizacji, powiązań pomiędzy projektami/ przedsięwzięciami rewitalizacyjnymi realizowanymi na obszarze rewitalizacji oraz znajdującymi się poza nim, cechuje komplementarność przestrzenna. Jej zapewnienie ma służyć temu, aby program rewitalizacji efektywnie oddziaływał na cały obszar dotknięty kryzysem, poprzez wzajemne dopełnianie się przestrzenne projektów/ przedsięwzięć rewitalizacyjnych w taki sposób, aby zachodził między nimi efekt synergii. Celem zapewnienia komplementarność przestrzennej jest zaplanowanie interwencji w taki sposób, by prowadzone działania nie skutkowały przenoszeniem się problemów na inne obszary lub nie prowadziły do negatywnych efektów społecznych (tj. segregacja społeczna i wykluczenie).

Przedsięwzięcia rewitalizacyjne zaplanowane są do realizacji na wszystkich podobszarach rewitalizacji. Dodatkowo, zaplanowano realizację projektów aktywizujących i integrujących poza obszarem rewitalizacji – zlokalizowane są one w Dobrzyniewie Dużym, będącym centrum i siedzibą gminy. Taka lokalizacja umożliwi partycypację w projektach mieszkańcom wszystkich podobszarów (a nie np. tylko jednego z sołectw).

W poniższej tabeli przedstawione zostały dokładne lokalizacje projektów rewitalizacyjnych na liście głównej i uzupełniającej.

Tabela 29. Miejsce realizacji projektów rewitalizacyjnych

Numer przedsięwzięcia	Nazwa projektu	Miejsce realizacji projektu
<b>PROJEKTY GŁÓWNE</b>		
<b>1</b>	Aktywizacja zawodowa	Gminny Ośrodek Pomocy Społecznej Białostocka 23, 16-002 Dobrzyniewo Duże
<b>2</b>	Punkt Poradnictwa	Gminny Ośrodek Pomocy Społecznej

Gminny Program Rewitalizacji Gminy Dobrzyniewo Duże

112 | Strona



Numer przedsięwzięcia	Nazwa projektu	Miejsce realizacji projektu
	Rodzinnego i Usług Asystenckich	Białostocka 23, 16-002 Dobrzyniewo Duże
3	Aktywni razem	1. Gminny Ośrodek Pomocy Społecznej Białostocka 23, 16-002 Dobrzyniewo Duże 2. Wiejski Dom Kultury, Kozińce 9, 16-002 Dobrzyniewo Duże 3. Budynek po „starej szkole” w Chrabotach, Chraboty 41, 16-002 Dobrzyniewo Duże.
4	Wolni od azbestu	Szacify, Kozińce, Dobrzyniewo Kościelne, Kopisk, Chraboty, Obrubniki, Kulikówka, Borsukówka
5	Punkt mediacji	Świetlica wiejska, Dobrzyniewo Kościelne, 16-002 Dobrzyniewo Duże Świetlica wiejska, Działki numer: 320, 321, 322, 323, 315, 353. Chraboty, 16-002 Dobrzyniewo Duże Wiejski Dom Kultury, Kozińce 9, 16-002 Dobrzyniewo Duże Świetlica wiejska, Obrubniki 32A, 16-002 Dobrzyniewo Duże
6	Modernizacja świetlicy wiejskiej w Dobrzyniewie Kościelnym	Świetlica wiejska, Dobrzyniewo Kościelne, 16-002 Dobrzyniewo Duże
7	Remont świetlicy w Chrabotach	Świetlica wiejska, Działki numer: 320, 321, 322, 323, 315, 353. Chraboty, 16-002 Dobrzyniewo Duże
8	Remont Wiejskiego Domu Kultury z infrastrukturą wokół obiektu	Wiejski Dom Kultury, Kozińce 9, 16-002 Dobrzyniewo Duże
9	Wyrównanie powierzchni wokół świetlicy wiejskiej w Obrubnikach	Świetlica wiejska, Obrubniki 32A, 16-002 Dobrzyniewo Duże
10	Doposażenie Szkoły Podstawowej w Obrubnikach w nowoczesny sprzęt komputerowy i multimedialny	Szkoła Podstawowa, Obrubniki 33, 16-002 Dobrzyniewo Duże
11	„Zrób to dziś!” – cykl szkoleń w zakresie zakładania własnej działalności gospodarczej	Gminne Centrum Kultury ul. Lipowa 71, 16-002 Dobrzyniewo Duże
12	Proekologiczne gospodarstwa rolne – pomysłem na nowe przedsięwzięcie	Świetlica wiejska, Dobrzyniewo Kościelne, 16-002 Dobrzyniewo Duże Świetlica wiejska, Działki numer: 320, 321, 322, 323, 315, 353. Chraboty, 16-002 Dobrzyniewo Duże Wiejski Dom Kultury, Kozińce 9, 16-002



Numer przedsięwzięcia	Nazwa projektu	Miejsce realizacji projektu
		Dobrzyniewo Duże Świetlica wiejska, Obrubniki 32A, 16-002 Dobrzyniewo Duże
13	Kurs na przewodnika turystycznego	Zajęcia teoretyczne będą realizowane w Szkole Podstawowej w Obrubnikach (33 Obrubniki, 16-002 Dobrzyniewo Duże), zajęcia praktyczne natomiast będą polegały na organizacji wycieczek na terenie podobszarów rewitalizacji, do miejsc, które wybiorą mieszkańcy obszaru rewitalizacji chcący wziąć udział w wydarzeniu.
<b>PROJEKTY UZUPEŁNIAJĄCE</b>		
1	Rozwój przedsiębiorczości i aktywizacja zawodowa mieszkańców	Gminne Centrum Kultury ul. Lipowa 71, 16-002 Dobrzyniewo Duże
2	Programy wspomagające prowadzenie firmy	Szkoła Podstawowa, Obrubniki 33, 16-002 Dobrzyniewo Duże

Źródło: Opracowanie własne.

## 9.2 Komplementarność problemowa

Komplementarność problemowa oznacza realizację projektów/ przedsięwzięć rewitalizacyjnych tak, aby wzajemnie dopełniały się tematycznie, powodując, że program rewitalizacji będzie oddziaływał na obszar rewitalizacji we wszystkich aspektach, (tj. społecznym, przestrzenno-funkcjonalnym, technicznym i środowiskowym<sup>2</sup>). Komplementarność problemowa ma przeciwdziałać fragmentaryzacji działań, dzięki czemu uwaga skoncentrowana będzie na całościowym spojrzeniu przyczyn kryzysu danego obszaru. Ponadto, pozwala na powiązania działań rewitalizacyjnych ze strategicznymi decyzjami gminy, co w konsekwencji skutkuje lepszą koordynacją tematyczną i organizacyjną działań administracyjnych.

Poniższa tabela przedstawia wpływ projektów rewitalizacyjnych na poszczególne aspekty życia mieszkańców wyznaczonego obszaru. Powiązanie zdiagnozowanych problemów z kierunkami działań oraz

<sup>2</sup> Ustawa o rewitalizacji z dnia 9 października 2015 r.

zaplanowanymi do realizacji przedsięwzięciami znajduje się w rozdziale *System monitoringu i oceny Gminnego Programu Rewitalizacji*.

Tabela 30. Wpływ projektów rewitalizacyjnych na poszczególne aspekty życia

Lp.	Nazwa projektu	Aspekt społeczny	Aspekt przestrzennie-funkcyjny	Aspekt techniczny	Aspekt środowiskowy
<b>PROJEKTY GŁÓWNE</b>					
1.	Aktywizacja zawodowa	✓			
2.	Punkt Poradnictwa Rodzinnego i Usług Asystenckich	✓			
3.	Aktywni razem	✓			
4.	Wolni od azbestu				✓
5.	Punkt mediacji	✓			
6.	Modernizacja świetlicy wiejskiej w Dobrzymiewie Kościelnym		✓		
7.	Remont świetlicy w Chrabołach		✓		
8.	Remont Wiejskiego Domu Kultury wraz z infrastrukturą wokół obiektu		✓		
9.	Wyrównanie powierzchni wokół świetlicy wiejskiej w Odrubnikach			✓	
10.	Doposażenie Szkoły Podstawowej w Odrubnikach w nowoczesny sprzęt komputerowy i multimedialny		✓		
11.	„Zrób to dziś!” – cykl szkoleń w zakresie zakładania własnej działalności gospodarczej	✓	✓		
12.	Proekologiczne gospodarstwa rolne – pomysłem na nowe przedsięwzięcie	✓			✓
13.	Kurs na przewodnika turystycznego	✓			
<b>PROJEKTY UZUPEŁNIAJĄCE</b>					
1.	Rozwój przedsiębiorczości i aktywizacja zawodowa mieszkańców	✓			
2.	Programy wspomagające prowadzenie firmy	✓			

Źródło: Opracowanie własne.

### 9.3 Komplementarność proceduralno-instytucjonalna

Komplementarność proceduralno-instytucjonalna wymaga zaprojektowania systemu zarządzania programem rewitalizacji, tak aby pozwolił na efektywne współdziałanie różnych instytucji oraz wzajemne uzupełnianie się i spójności procedur. Komplementarność zapewniona zostanie przez system zarządzania oparty na Komitecie Rewitalizacji, którego działania wspierać będzie Wójt Gminy Dobrzymiewo Duże, stanowiący forum współpracy i dialogu interesariuszy z organami gminy, a także sprawujący funkcje decyzyjne.

Gminny Program Rewitalizacji Gminy Dobrzymiewo Duże

System stworzony został w uwzględnieniu aktywnego udziału interesariuszy w proces tworzenia i wdrażania Gminnego Programu Rewitalizacji.

Szczegółowe informacje na ten temat zawarte zostały w rozdziale *System wdrażania (realizacji) Gminnego Programu Rewitalizacji*.

#### 9.4 Komplementarność międzyokresowa

Oznacza konieczność dokonania rozeznania, analizy, krytycznej oceny i sformułowania wniosków na temat dotychczasowego sposobu wspierania procesów rewitalizacji, w kontekście jego skuteczności, osiągnięć i problemów wdrażania projektów i programów rewitalizacji. Komplementarność międzyokresowa oznacza uzupełnienie (dopełnienie) przedsięwzięć zrealizowanych w ramach polityki spójności 2007-2013 (np. o charakterze infrastrukturalnymi) projektami komplementarnymi (np. o charakterze społecznym) realizowanymi w ramach polityki spójności 2014-2020.

Tabela 31. Projekty realizowane w latach 2007-2013

Lp.	Nazwa projektu	Kwota całkowita	Kwota dofinansowania
1.	Internet szansą rozwoju Gminy Dobrzyniewo Duże	11 609 66,20 zł	8 387 98,07 zł
2.	Przebudowa drogi gminnej Nr 105452B Pogorzałki-Kozińce	376 486,95 zł	192 232,87 zł
3.	Aktywność się opłaca. Aktywizacja Społeczno - Zawodowa w Gminie Dobrzyniewo Duże.	236 804,51 zł	201 283,83 zł
4.	Dobry start w Dobrzyniewie Dużym	216 389,00 zł	183 930,65 zł
5.	Ku rozwojowi dzięki indywidualizacji nauczania	176 331,20 zł	149 881,52 zł
6.	Gmina Dobrzyniewo Duże - innowacyjne rozwiązania na rzecz integracji społecznej mieszkańców	49 970,00 zł	42 474,50 zł
7.	Razem wyruszamy w nieznane	99 886,00 zł	84 903,10 zł

Źródło: Opracowanie własne.

#### 9.5 Komplementarność źródeł finansowania

W kontekście polityki spójności 2014 - 2020 oznacza, że finansowanie projektów rewitalizacyjnych, wynikających z planu rewitalizacji opiera się na uzupełnianiu się i łączeniu wsparcia ze środków EFRR i EFS z wykluczeniem

ryzyka wystąpienia podwójnego dofinansowania. Koordynacja i synergia projektów rewitalizacyjnych w ramach Europejskiego Funduszu Społecznego i Europejskiego Funduszu Rozwoju Regionalnego jest konieczna do uzyskania korzystnych efektów dla obszarów rewitalizacji. Zdolność do łączenia prywatnych i publicznych źródeł finansowania pozwala na osiągnięcie dynamiki pożądanych zmian.

Przedsięwzięcia rewitalizacyjne, które zgłoszone zostały przez interesariuszy Programu, nie zakładają finansowania projektów ze środków prywatnych.

Tabela 32. Źródła finansowania

Nazwa projektu	Nazwa wnioskodawcy	Harmonogram realizacji projektu	Wartość projektu	Źródła dofinansowania	% dofinansowania
<b>PROJEKTY GŁÓWNE</b>					
<b>Aktywizacja zawodowa</b>	Urząd Gminy Dobrzyniewo Duże, Gminny Ośrodek Pomocy Społecznej	2018-2020	350 000,00 zł	RPO WP (EFS), POWER, budżet Gminy	85% POWER/RPO WP 15% budżet Gminy
<b>Punkt Poradnictwa Rodzinnego i Usług Asystenckich</b>	Urząd Gminy Dobrzyniewo Duże, Gminny Ośrodek Pomocy Społecznej, lokalne organizacje pozarządowe	2018-2020	300 000,00 zł	RPO WP (EFS), budżet Gminy	85% RPO WP 15% budżet Gminy
<b>Aktywni razem</b>	Urząd Gminy Dobrzyniewo Duże, Gminny Ośrodek Pomocy Społecznej, lokalne organizacje pozarządowe	2018-2020	200 000,00 zł	RPO WP (EFS), budżet Gminy	85% RPO WP 15% budżet Gminy
<b>Wolni od azbestu</b>	Urząd Gminy Dobrzyniewo Duże	2017-2020	300 000,00 zł	WFOŚiGW, budżet Gminy	85% WFOŚiGW 15% budżet Gminy
<b>Punkt mediacji</b>	Urząd Gminy Dobrzyniewo Duże	2017-2021	60 000,00 zł	RPO WP (EFS), budżet Gminy	85% RPO WP 15% budżet Gminy
<b>Modernizacja świetlicy wiejskiej w Dobrzyniewie Kościelnym</b>	Urząd Gminy Dobrzyniewo Duże	2017-2019	200 000,00 zł	RPO WP (EFRR), budżet Gminy	85% RPO WP 15% budżet Gminy
<b>Remont świetlicy w Chrabotach</b>	Urząd Gminy Dobrzyniewo Duże i Stowarzyszenie z Gminy	2018-2019	150 000,00 zł	RPO WP (EFRR), budżet Gminy	85% RPO WP 15% budżet Gminy
<b>Remont Wiejskiego</b>	Urząd Gminy	2018-2020	200 000,00 zł	RPO WP (EFRR),	85% RPO WP

Gminny Program Rewitalizacji Gminy Dobrzyniewo Duże



**Fundusze Europejskie**  
Pomoc Techniczna



MINISTERSTWO  
ROZWOJU



**Unia Europejska**  
Fundusz Spójności



Nazwa projektu	Nazwa wnioskodawcy	Harmonogram realizacji projektu	Wartość projektu	Źródła dofinansowania	% dofinansowania
<b>Domu Kultury z infrastrukturą wokół obiektu</b>	Dobrzyniewo Duże, Gminne Centrum Kultury			budżet Gminy	15% budżet Gminy
<b>Wyrównanie powierzchni wokół świetlicy wiejskiej w Obrubnikach</b>	Urząd Gminy Dobrzyniewo Duże	2021-2022	150 000,00 zł	RPO WP (EFRR), budżet Gminy	85% RPO WP 15% budżet Gminy
<b>Doposażenie Szkoły Podstawowej w Obrubnikach w nowoczesny sprzęt komputerowy i multimedialny</b>	Stowarzyszenie	2019-2021	250 000,00 zł	RPO WP (EFRR), budżet Gminy	85% RPO WP 15% budżet Gminy
<b>„Zrób to dziś!” – cykl szkoleń w zakresie zakładania własnej działalności gospodarczej</b>	Urząd Gminy Dobrzyniewo Duże Partner: Powiatowy Urząd Pracy	2018-2020	120 000,00 zł	RPO WP (EFS), budżet Gminy	85% RPO WP 15% budżet Gminy
<b>Proekologiczne gospodarstwa rolne – pomysłem na nowe przedsięwzięcie</b>	Urząd Gminy Dobrzyniewo Duże Partner: Gminne Centrum Kultury w Dobrzyniewie Dużym	2019-2020	200 000,00 zł	RPO WP (EFS), budżet Gminy	85% RPO WP 15% budżet Gminy
<b>Kurs na przewodnika turystycznego</b>	Urząd Gminy Dobrzyniewo Duże	2022	20 000,00 zł	RPO WP (EFS), budżet Gminy	85% RPO WP 15% budżet Gminy
<b>PROJEKTY UZUPEŁNIAJĄCE</b>					
<b>Rozwój przedsiębiorczości i aktywizacja zawodowa mieszkańców</b>	Urząd Gminy Dobrzyniewo Duże	2019-2020	150 000,00 zł	RPO WP (EFS), budżet Gminy	85% RPO WP 15% budżet Gminy

Gminny Program Rewitalizacji Gminy Dobrzyniewo Duże

119 | Strona



**Fundusze Europejskie**  
Pomoc Techniczna



MINISTERSTWO  
ROZWOJU



**Unia Europejska**  
Fundusz Spójności



Nazwa projektu	Nazwa wnioskodawcy	Harmonogram realizacji projektu	Wartość projektu	Źródła dofinansowania	% dofinansowania
<b>Programy wspomagające prowadzenie firmy</b>	Urząd Gminy Dobrzyniewo Duże	2021	10 000,00 zł	RPO WP (EFS), budżet Gminy	85% RPO WP 15% budżet Gminy

Źródło: Opracowanie własne.

W przypadku braku uzyskania dotacji ze środków europejskich, możliwymi źródłami finansowania będą:

- Wojewódzki Urząd Pracy w Białymstoku;
- Program Aktywne formy przeciwdziałania wykluczeniu społecznemu – nowy wymiar 2020 (Ministerstwo Rodziny, Pracy i Polityki Społecznej);
- Środki organizacji pozarządowych działających na terenie Gminy;
- Dofinansowanie dla szkół i placówek oświatowych w ramach środków Ministerstwa Edukacji Narodowej.



## 10. Partycypacja społeczna w procesie rewitalizacji

### 10.1 Partycypacja społeczna na etapie tworzenia Gminnego Programu Rewitalizacji

#### **Konsultacje społeczne projektu uchwały Rady Gminy Dobrzyniewo Duże w sprawie wyznaczenia obszaru zdegradowanego i obszaru rewitalizacji**

##### **10.1.1 Przedmiot konsultacji**

Przedmiotem konsultacji było poznanie opinii mieszkańców Gminy Dobrzyniewo Duże na temat projektu uchwały Rady Gminy Dobrzyniewo Duże w sprawie wyznaczenia obszaru zdegradowanego i obszaru rewitalizacji.

##### **10.1.2 Podstawa prawna**

Konsultacje społeczne przeprowadzono na podstawie art. 6 ustawy z dnia 9 października 2015 r. o rewitalizacji (Dz.U. z 2015 r. poz. 1777).

##### **10.1.3 Podmioty uprawnione do uczestnictwa w konsultacjach**

1. Mieszkańcy obszaru rewitalizacji oraz właściciele, użytkownicy wieczystości nieruchomości i podmioty zarządzające nieruchomościami znajdującymi się na tym obszarze, w tym spółdzielnie mieszkaniowe, wspólnoty mieszkaniowe i towarzystwa budownictwa społecznego;
2. Mieszkańcy gminy inni niż wymienieni w pkt 1;
3. Podmioty prowadzące lub zamierzające prowadzić na obszarze gminy działalność gospodarczą;
4. Podmioty prowadzące lub zamierzające prowadzić na obszarze gminy działalność społeczną, w tym organizacje pozarządowe i grupy nieformalne;
5. Jednostki samorządu terytorialnego i ich jednostki organizacyjne;
6. Organy władzy publicznej;
7. Podmioty, inne niż wymienione w pkt 6, realizujące na obszarze rewitalizacji uprawnienia Skarbu Państwa;

## 8. Sołtysi.

### 10.1.4 Termin konsultacji

Konsultacje społeczne projektu Uchwały Rady Gminy Dobrzyniewo Duże w sprawie wyznaczania obszaru zdegradowanego oraz obszaru rewitalizacji zostały przeprowadzone w dniach od 12 maja do 12 czerwca 2017 roku.

### 10.1.5 Forma i tryb konsultacji

Przewidziano następujące formy konsultacji społecznych Uchwały Rady Gminy Dobrzyniewo Duże w sprawie wyznaczania obszaru zdegradowanego oraz obszaru rewitalizacji:

1. Zbieranie uwag w postaci:
  - a. papierowej (dostarczenie na adres: Urząd Gminy Dobrzyniewo Duże, ul. Białostocka 25, 16-002 Dobrzyniewo Duże z dopiskiem: konsultacje społeczne Diagnozy obszarów zdegradowanych i przeznaczonych do rewitalizacji) – nie została zgłoszona żadna uwaga;
  - b. elektronicznej (załączony do niniejszego obwieszczenia formularz można wysłać na adres: p.citko@dobrzyniewo.pl) – nie została zgłoszona żadna uwaga;
  - c. ustnych do protokołu w Referacie Inwestycji, Planowania Przestrzennego i Gospodarki Gruntami Urzędu Gminy Dobrzyniewo Duże - nie została zgłoszona żadna uwaga.
2. Badanie ankietowe w formie papierowej w terminie od 12 maja do 12 czerwca 2017 roku.
3. Badanie ankietowe za pomocą formularza na stronie internetowej, załączonego w dniu umieszczenia dokumentu, w terminie od 12 maja do 12 czerwca 2017 roku.
4. Realizacja spotkania z interesariuszami dot. wyznaczenia obszaru rewitalizacji i obszaru zdegradowanego – projekt uchwały Rady Gminy Dobrzyniewo Duże w sprawie wyznaczenia obszaru zdegradowanego

i obszaru rewitalizacji został poddany pod dyskusję z mieszkańcami. Spotkanie odbyło się 12 czerwca 2017 roku o godzinie 16:30 w Gminnym Centrum Kultury w przy ulicy Lipowej 71 w Dobrzyniewie Dużym.

## **Konsultacje społeczne projektu Gminnego Programu Rewitalizacji**

### **10.1.6 Przedmiot konsultacji**

Przedmiotem konsultacji było poznanie opinii mieszkańców Gminy Dobrzyniewo Duże na temat Projektu Gminnego Programu Rewitalizacji Gminy Dobrzyniewo Duże.

### **10.1.7 Podstawa prawna**

Konsultacje społeczne przeprowadzone zostały na podstawie art. 6 ustawy z dnia 9 października 2015 r. o rewitalizacji (Dz.U. z 2015 r. poz. 1777).

### **10.1.8 Podmioty uprawnione do uczestnictwa w konsultacjach**

1. Mieszkańcy obszaru rewitalizacji oraz właściciele, użytkownicy wieczysti nieruchomości i podmioty zarządzające nieruchomościami znajdującymi się na tym obszarze, w tym spółdzielnie mieszkaniowe, wspólnoty mieszkaniowe i towarzystwa budownictwa społecznego;
2. Mieszkańcy gminy inni niż wymienieni w pkt 1;
3. Podmioty prowadzące lub zamierzające prowadzić na obszarze gminy działalność gospodarczą;
4. Podmioty prowadzące lub zamierzające prowadzić na obszarze gminy działalność społeczną, w tym organizacje pozarządowe i grupy nieformalne;
5. Jednostki samorządu terytorialnego i ich jednostki organizacyjne;
6. Organy władzy publicznej;
7. Podmioty, inne niż wymienione w pkt 6, realizujące na obszarze rewitalizacji uprawnienia Skarbu Państwa;
8. Sołtysi.

### 10.1.9 Termin konsultacji

Konsultacje społeczne projektu Gminnego Programu Rewitalizacji Gminy Dobrzyniewo Duże przeprowadzone były w dniach od 22 grudnia 2017 roku do 22 stycznia 2018 roku.

### 10.1.10 Forma i tryb konsultacji

Przewidziano następujące formy konsultacji społecznych projektu Gminnego Programu Rewitalizacji Gminy Dobrzyniewo Duże:

- zbieranie uwag w postaci:
  - o papierowej (dostarczenie na adres: Urząd Gminy Dobrzyniewo Duże, ul. Białostocka 25, 16-002 Dobrzyniewo Duże z dopiskiem: konsultacje społeczne Projektu Gminnego Programu Rewitalizacji Gminy Dobrzyniewo Duże);
  - o elektronicznej (załączony do niniejszego obwieszczenia formularz można wysłać na adres: [p.citko@dobrzyniewo.pl](mailto:p.citko@dobrzyniewo.pl)).
- realizacja badania ankietowego - metoda CAWI (ang. Computer-Assisted Web Interview – wspomagany komputerowo wywiad przy pomocy strony WWW), za pomocą poniższego linku:  
<http://euconsul.pro-linuxpl.com/1/index.php?r=survey/index&sid=747624&lang=pl>
- zbierania uwag ustnych do protokołu.

### 10.1.11 Inne formy partycypacji społecznej

Na etapie tworzenia Gminnego Programu Rewitalizacji zaplanowano również inne formy współpracy z mieszkańcami, lokalnymi przedsiębiorcami i organizacjami pozarządowymi. Udział zróżnicowanych grup społecznych pozwoliło na poznanie potrzeb społeczności lokalnej oraz wypracowanie rzeczywistych rozwiązań problemów występujących zarówno na obszarze rewitalizacji, jak i całej gminy.

W poniższej tabeli zaprezentowane zostały metody włączania interesariuszy w proces tworzenia Gminnego Programu Rewitalizacji.

Tabela 33. Metody włączania interesariuszy na etapie tworzenia Gminnego Programu Rewitalizacji

FORMY KONSULTACJI SPOŁECZNYCH	OPIS PRZEBIEGU
<b>Ankieta</b>	<p>Badanie kwestionariuszowe przeprowadzone zostało metodą PAPI (z ang. Paper &amp; Pen Personal Interview) na próbie 379 osób, w terminie od 12 maja do 12 czerwca 2017 roku.</p> <p>Celem badania była szczegółowa diagnoza zjawisk i czynników kryzysowych, a także analiza największych atutów i potencjałów obszaru rewitalizacji.</p> <p>Wyniki ankiety przedstawione zostały w Załączniku 2 do niniejszego dokumentu.</p>
<b>Spotkanie konsultacyjne</b>	<p>Pierwsze spotkanie odbyło się 27 kwietnia 2017 r. o godzinie 17:00 w Gminnym Centrum Kultury w Dobrzyniewie Dużym, w którym uczestniczyły 4 osoby. W trakcie spotkania wyjaśniono podstawowe zagadnienia związane z procesem rewitalizacji oraz przeprowadzono badanie ankietowe, które miało na celu zdiagnozowanie problemów występujących na terenie gminy. Wyniki spotkania przedstawione zostały w Załączniku 3 do niniejszego dokumentu.</p> <p>Drugie spotkanie odbyło się 12 czerwca o godz. 16:30 w Gminnym Centrum Kultury w Dobrzyniewie Dużym. Spotkaniu wzięło udział 10 osób. Celem zorganizowanych spotkań było wyjaśnienie zagadnień związanych z procesem rewitalizacji i poznanie opinii mieszkańców w zakresie wybranych obszarów zdegradowanych i przeznaczonych do rewitalizacji. Wyniki spotkania przedstawione zostały w Załączniku 3 do niniejszego dokumentu.</p> <p>Trzecie spotkanie odbyło się 14 lipca 2017 r. o godz. 18:00 w budynku „starej szkoły” w Chraubołach. W spotkaniu uczestniczyły 35 osoby. Celem spotkania było przedstawienie najważniejszych elementów Gminnego Programu Rewitalizacji oraz opracowywanie wraz z mieszkańcami przedsięwzięć rewitalizacyjnych. Wyniki spotkania przedstawione zostały w Załączniku 3 do niniejszego dokumentu.</p> <p>Metodą informowania mieszkańców były:</p> <ul style="list-style-type: none"> <li>– Plakaty;</li> <li>– Artykuł w gazecie;</li> <li>– Informacje na stronie internetowej Urzędu</li> </ul>



FORMY KONSULTACJI SPOŁECZNYCH	OPIS PRZEBIEGU
	<p>Gminy.</p>  
<p><b>Spotkanie konsultacyjne – prezentacja draftu GPR</b></p>	<p>Spotkanie, w ramach 30-dniowych konsultacji społecznych Projektu Gminnego Programu Rewitalizacji, odbyło się dnia 9 sierpnia 2017 r. o godzinie 17:00 w budynku „starej szkoły” w Chrabołach. W spotkaniu uczestniczyło 12 osób. Celem spotkania było przedstawienie Projektu Gminnego Programu Rewitalizacji, omówienie procesu tworzenia Programu oraz zebranie uwag do Projektu GPR.</p> <p>Metodą informowania o spotkaniu była informacja</p>



FORMY KONSULTACJI SPOŁECZNYCH	OPIS PRZEBIEGU
<b>Szkolenia</b>	<p>zamieszczona na stronie internetowej Urzędu Gminy.</p> <p>Na etapie diagnozy i tworzenia Gminnego Programu Rewitalizacji przeprowadzone zostały dwa szkolenia dla pracowników jednostek samorządu terytorialnego i jednostek organizacyjnych.</p> <p>Pierwsze szkolenie odbyło się dnia 27 kwietnia 2017 roku w Urzędzie Gminy Dobrzyniewo Duże. Celem spotkania było przedstawienie zagadnień związanych z procesem rewitalizacji oraz zapoznanie uczestników z procedurą tworzenia i wdrażania programu rewitalizacji.</p> <p>Drugie szkolenie przeprowadzone zostało dnia 11 lipca 2017 roku w Urzędzie Gminy Dobrzyniewo Duże. Celem spotkania było wypracowanie pomysłów projektów rewitalizacyjnych oraz analiza przyczyn i skutków występowania stanu kryzysowego na wskazanym obszarze rewitalizacji.</p>
<b>Konferencja podsumowująca</b>	<p>Konferencja podsumowująca prace nad Gminnym Programem Rewitalizacji odbyła się 18 sierpnia 2017 r. o godzinie 15:00 w budynku „starej szkoły” w Chrabołach. Uczestniczyło w niej 13 osób. Celem konferencji było zaprezentowanie najważniejszych punktów Programu, w tym zaprezentowanie metody wyboru obszaru zdegradowanego i rewitalizacji, wskazanie najważniejszych problemów i ich skutków dla społeczności lokalnej, przedsięwzięć rewitalizacyjnych, systemu zarządzania i monitorowania oraz metod partycypacji społecznej na etapie monitorowania i wdrażania Gminnego Programu Rewitalizacji. Na konferencji podsumowującej zaprezentowano również raport z konsultacji społecznych oraz sposób uwzględnienia zgłoszonych uwag.</p> <p>Metodą informowania o konferencji podsumowującej były:</p> <ul style="list-style-type: none"> <li>– Plakaty,</li> <li>– Ulotki,</li> <li>– Informacje zawarte na stronie internetowej Urzędu Gminy.</li> </ul>
<b>Karty przedsięwzięć</b>	Po przyjęciu uchwały w sprawie przystąpienia do

FORMY KONSULTACJI SPOŁECZNYCH	OPIS PRZEBIEGU
<b>rewitalizacyjnych</b>	sporządzenia gminnego programu rewitalizacji, interesariusze programu zostali zaproszeni do zgłaszania propozycji przedsięwzięć rewitalizacyjnych, w terminie od 28 czerwca 2017 r. do 11 lipca 2017 r. do godziny 15:30. Wypełnione karty przedsięwzięć rewitalizacyjnych można było złożyć osobiście w Urzędzie Gminy Dobrzyniewo Duże w Sekretariacie, przy ul. Białostockiej 25, wysłać drogą pocztową na adres: Urząd Gminy Dobrzyniewo Duże, Sekretariat, ul. Białostocka 25; 16-002 Dobrzyniewo Duże z dopiskiem „Fiszka projektowa – Gminny Program Rewitalizacji” lub drogą elektroniczną na podany adres e-mailowy.

Źródło: Opracowanie własne.

Kolejny raz Program został poddany konsultacjom w wyniku zmian wprowadzonych w dokumencie w związku z oceną dokonaną przez Ekspertów Departamentu Rozwoju Regionalnego Urzędu Marszałkowskiego Województwa Podlaskiego.

#### **10.1.12 Przedmiot konsultacji**

Przedmiotem konsultacji było poznanie opinii interesariuszy rewitalizacji na terenie Gminy Dobrzyniewo Duże na temat projektu Gminnego Programu Rewitalizacji Gminy Dobrzyniewo Duże.

#### **10.1.13 Podstawa prawna**

Konsultacje społeczne przeprowadzono na podstawie art. 6 ustawy z dnia 9 października 2015 r. o rewitalizacji (Dz.U. z 2017 r. poz. 1023).

#### **10.1.14 Podmioty uprawnione do uczestniczenia w konsultacjach**

- 1) mieszkańcy obszaru rewitalizacji oraz właściciele, użytkownicy wieczystości nieruchomości i podmioty zarządzające nieruchomościami znajdującymi się na tym obszarze, w tym spółdzielnie mieszkaniowe, wspólnoty mieszkaniowe i towarzystwa budownictwa społecznego;
- 2) mieszkańcy gminy inni niż wymienieni w pkt 1;

- 3) podmioty prowadzące lub zamierzające prowadzić na obszarze gminy działalność gospodarczą;
- 4) podmioty prowadzące lub zamierzające prowadzić na obszarze gminy działalność społeczną, w tym organizacje pozarządowe i grupy nieformalne;
- 5) jednostki samorządu terytorialnego i ich jednostki organizacyjne;
- 6) organy władzy publicznej;
- 7) podmioty, inne niż wymienione w pkt 6, realizujące na obszarze rewitalizacji uprawnienia Skarbu Państwa.

#### **10.1.15 Termin konsultacji**

Konsultacje społeczne projektu Gminnego Programu Rewitalizacji Gminy Dobrzyniewo Duże przeprowadzone zostały w terminie od 22 grudnia 2017 roku do 22 stycznia 2018 roku. Projekt Gminnego Programu Rewitalizacji Gminy Dobrzyniewo Duże wraz z załącznikami dostępny był na stronie [www.dobrzyniewo.pl](http://www.dobrzyniewo.pl), na stronie podmiotowej Biuletynu Informacji Publicznej [bip.ug.dobrzyniewoduze.wrotapodlasia.pl](http://bip.ug.dobrzyniewoduze.wrotapodlasia.pl) oraz w Referacie Inwestycji, Planowania Przestrzennego i Gospodarki Gruntami.

#### **10.1.16 Forma i tryb konsultacji**

Konsultacje społeczne zostały przeprowadzone w następujących formach:

- zbieranie uwag w postaci:
  - papierowej (dostarczenie na adres: Urząd Gminy Dobrzyniewo Duże, ul. Białostocka 25, 16-002 Dobrzyniewo Duże z dopiskiem: konsultacje społeczne Projektu Gminnego Programu Rewitalizacji Gminy Dobrzyniewo Duże);
  - elektronicznej (załączony do obwieszczenia formularz można było wysłać na adres: [p.citko@dobrzyniewo.pl](mailto:p.citko@dobrzyniewo.pl)).
- realizacja badania ankietowego - metoda CAWI (ang. Computer-Assisted Web Interview – wspomagany komputerowo wywiad przy pomocy strony WWW);
- zbierania uwag ustnych do protokołu.

#### **10.1.17 Przebieg konsultacji**

Projekt Gminnego Programu Rewitalizacji dla Miasta Przeworska na lata 2016-2022 został opracowany w oparciu o zapisy ustawy z dnia 9 października

2015 r. o rewitalizacji (Dz.U. z 2017 r. poz. 1023). Konsultacje społeczne pozwoliły zweryfikować na ile propozycja Urzędu Gminy i Wójta odpowiada na potrzeby interesariuszy.

#### 10.1.18 Uwagi złożone elektronicznie oraz w formie papierowej

Interesariusze Rewitalizacji mieli możliwość pobrania kwestionariusza rewitalizacji od 22 grudnia 2017 roku do 22 stycznia 2018 roku. Wzór formularza konsultacyjnego został przedstawiony poniżej:

Tabela 34 Wzór formularza konsultacyjnego

Imię i nazwisko			
Nazwa organizacji			
Adres do korespondencji			
E-mail			
Telefon komórkowy			
Zgłaszane uwagi do dokumentu			
Lp.	Część dokumentu, do której odnosi się uwaga (numer strony dokumentu, część lub obszar)	Treść uwagi (propozycja zmian)	Uzasadnienie uwagi

Źródło: opracowanie własne.

**Za pośrednictwem formularza nie zgłoszono żadnych uwag.**

#### 10.1.19 Uwagi złożone ustnie

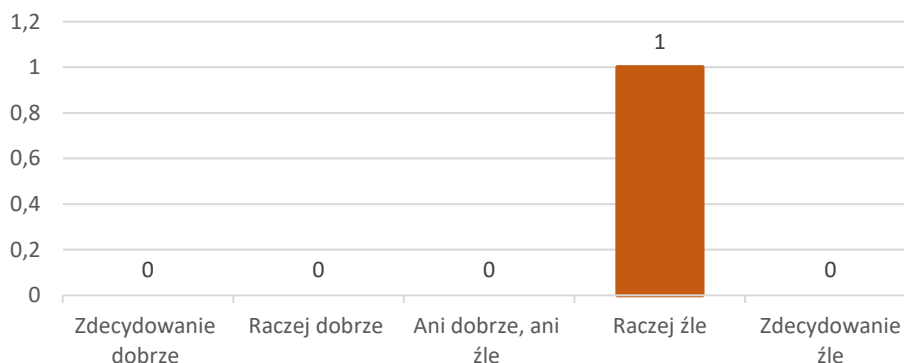
**Również tym sposobem nie złożono uwag do projektu Gminnego Programu Rewitalizacji Gminy Dobrzyniewo Duże.**

#### 10.1.20 Analiza wyników badania ankietowego

W ankiecie udział wzięła jedna osoba. Wyniki badania ankietowego przedstawiono poniżej:

## Jak ocenia Pan/ Pani projekt Gminnego Programu Rewitalizacji Gminy Dobrzyniewo Duże?

Wykres 1 Jak ocenia Pan/ Pani projekt Gminnego Programu Rewitalizacji Gminy Dobrzyniewo Duże?



Źródło: opracowanie własne.

## Jakie Pana/ Pani zdaniem należy wprowadzić zmiany w projekcie Gminnego Programu Rewitalizacji Gminy Dobrzyniewo Duże?

*Program pomija istotne kwestie. Sfera środowiskowa ogranicza się w zasadzie do problemu z azbestem. Pomija bardzo istotny problem dzikich wysypisk śmieci (zewidencjonowany na terenie gminy w ramach mapy zagrożeń bezpieczeństwa Policji).*

*Podobnie strefa przestrzenno-funkcjonalna i techniczna skupiają się wyłącznie na niewielkiej liczbie istniejących obiektów zabytkowych, ośrodków kultury itp. A pomija się podstawową sprawę istotną z punktu widzenia rewitalizacji - tj. sieć i dostępność transportu publicznego. Mieszkańcy zwracali uwagę na problem komunikacji w gminie - ale nie znalazło to odzwierciedlenia w Programie rewitalizacji. Problem dostępności do jakichkolwiek miejsc odpoczynku, rozrywki, aktywności fizycznej, spędzania wolnego czasu zamknięty jest w Programie wyłącznie do działalności istniejących ośrodków kultury. Warto pomyśleć o rozbudowie infrastruktury rowerowej, ścieżkach turystycznych, urządzonych parkingach i miejscach biwakowych. Projekt nie wykazuje w tym zakresie komplementarności z działaniami prowadzonymi obecnie na terenie województwa czy też całej Polski wschodniej.*

**Odpowiedź na uwagę:** Proces rewitalizacji ma na celu poprawę sytuacji mieszkańców przede wszystkim w sferze społecznej, dlatego też podstawową

z punktu rewitalizacji kwestią jest m.in. poprawa jakości życia, czy też minimalizacja występowania zjawiska wykluczenia społecznego, a nie, jak wskazano w uwadze, sieć i dostępność transportu publicznego. Stąd też w programie znajdują się działania mające za zadanie zintegrowanie i zaktywizowanie mieszkańców wyznaczonego obszaru (takich skutków nie przyniosłaby realizacja zaproponowanych działań, mających na celu rozbudowę infrastruktury rowerowej czy utworzenie miejsc biwakowych), takie jak np. Aktywizacja zawodowa, Punkt Poradnictwa Rodzinnego i Usług Asystenckich oraz Punkt mediacji. Pozwolą one na zmniejszenie występowania na terenie obszaru rewitalizacji zdiagnozowanych problemów, takich jak bezrobocie, bezradność w sprawach opiekuńczo-wychowawczych, czy też korzystanie ze wsparcia pomocy społecznej.

### Czy zaproponowane przedsięwzięcia rewitalizacyjne odpowiadają na zdiagnozowane problemy mieszkańców obszarów rewitalizacji?

Wykres 2 Czy zaproponowane przedsięwzięcia rewitalizacyjne odpowiadają na zdiagnozowane problemy mieszkańców obszarów rewitalizacji?



Źródło: opracowanie własne.

*Szkolenia prowadzone w świetlicach nie są skuteczną metodą zmniejszenia degradacji obszarów objętych programem. Zamiast wydawać środki na pogadanki, warto zapewnić mieszkańcom dobrą i taną komunikację, dostępną infrastrukturę. Aby grzybiarze nie musieli parkować na poboczach drogi 65 i zostawiać śmieci w lesie, ale mieli możliwość skorzystania np. z urządzonych miejsc postoju. Tego typu inwestycje bardziej przydadzą się mieszkańcom i będą stanowić lepszą bazę rozwoju gospodarczego gminy, niż podjazd dla niepełnosprawnych do budynku, gdzie żaden*



*niepełnosprawny nigdy nie zajrzy.*

**Odpowiedź na uwagę:** Działania zaprojektowane w ramach Programu Rewitalizacji skierowane mają być przede wszystkim do mieszkańców obszaru rewitalizacji (a nie do mieszkańców całej Gminy, czy też turystów i osób przyjezdnych, takich jak wymienieni w uwadze grzybiarze) i odpowiadać na problemy zdiagnozowane na obszarze rewitalizacji (np. wspomniana niepełnosprawność, czy też bezradność życiowa, niski poziom aktywności społecznej etc.). Ponadto rewitalizacja ma na celu poprawę sytuacji mieszkańców przede wszystkim w sferze społecznej (poprawa jakości życia, minimalizacja występowania zjawiska wykluczenia społecznego itp.)

**Inne opinie i propozycje dotyczące przedmiotu konsultacji:**

*Warto rozmawiać o istotnych problemach gminy, a potem opracować program poprawy sytuacji, a nie odwrotnie - najpierw opracować program i działania które podlegają dofinansowaniu - i pod nie na siłę "podciągać" problemy mieszkańców. Czy naprawdę remont świetlic jest najistotniejszy dla mieszkańców? Czy może zamiast kilku świetlic woleliby jeden posterunek policji w gminie? Jakie są priorytety tego programu? Postawione pod wytyczne instytucji finansującej - czy mają być rzeczywistymi problemami gminy i mieszkańców?*

**Odpowiedź na uwagę:** Zaplanowane do realizacji przedsięwzięcia rewitalizacyjne są odpowiedzią na zdiagnozowane na terenie obszaru rewitalizacji problemy. Przed powstaniem Gminnego Programu Rewitalizacji przygotowana została *Diagnoza obszarów zdegradowanych i przeznaczonych do rewitalizacji*, w której szczegółowej analizie poddano sytuację Gminy w sferze społecznej, gospodarczej, przestrzenno-funkcjonalnej, technicznej i środowiskowej. Dzięki diagnozie wyznaczony został obszar zdegradowany, a następnie obszar rewitalizacji, dla którego przygotowano kolejno: szczegółową diagnozę obszaru rewitalizacji, wizję obszaru rewitalizacji, cele rewitalizacji i kierunki działań. Dopiero w

następstwie tych działań powstały projekty rewitalizacyjne. Ponadto mieszkańcy zapraszani byli do udziału we współtworzeniu dokumentu na każdym etapie prac, w tym na etapie wyznaczania obszaru rewitalizacji czy też zbierania pomysłów na przedsięwzięcia rewitalizacyjne.

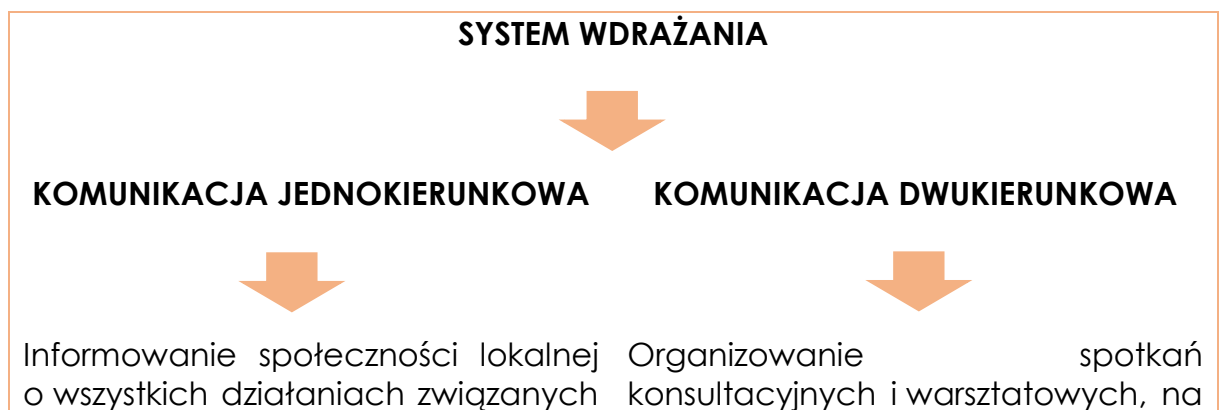
## 10.2 Partycypacja społeczna na etapie wdrażania i monitorowania Gminnego Programu Rewitalizacji

Partycypacja społeczna na etapie wdrażania i monitorowania Gminnego Programu Rewitalizacji Gminy Dobrzyniewo Duże rozpocznie się po podjęciu przez Radę Gminy uchwały w sprawie uchwalenia Gminnego Programu Rewitalizacji Gminy Dobrzyniewo Duże i rozpoczęciu działań, które będą miały na celu wyprowadzenie obszaru rewitalizacji ze stanu kryzysowego.

Partycypacja społeczna, stanowiąca istotną rolę w procesie rewitalizacji, zapewnia aktywny udział mieszkańców w pracach Komitetu Rewitalizacji oraz w konsultacjach społecznych Komitetu Rewitalizacji. Aktywny udział interesariuszy Programu pozwoli na wypracowanie akceptacji społecznej dla realizowanych przedsięwzięć rewitalizacyjnych, pozyskania środków finansowych i monitorowania postępów realizacji Gminnego Programu Rewitalizacji.

Przewiduje się następujące formy partycypacji społecznej:

*Schemat 1. Partycypacja społeczna na etapie wdrażania i monitorowania Gminnego Programu Rewitalizacji*



Gminny Program Rewitalizacji Gminy Dobrzyniewo Duże

134 | Strona

z procesem rewitalizacji poprzez wykorzystanie:

- strony internetowej Urzędu Gminy,
- artykułów w prasie lokalnej;
- plakatów;
- ulotek.

które zapraszani będą wszyscy interesariusze Gminnego Programu Rewitalizacji. W spotkaniach uczestniczyć będą członkowie Komitetu Rewitalizacji, którzy odpowiedzialni będą za przedstawienie stopnia realizacji Gminnego Programu Rewitalizacji.

### SYSTEM MONITOROWANIA

#### KOMUNIKACJA JEDNOKIERUNKOWA

#### KOMUNIKACJA DWUKIERUNKOWA

Udostępnianie cyklicznych raportów i analiz wskaźnikowych.

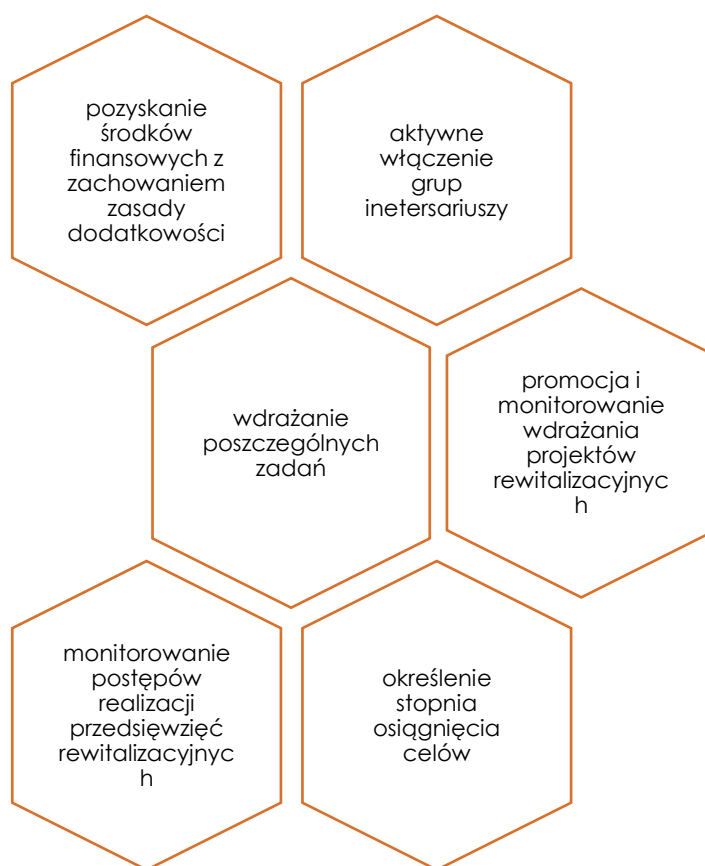
Organizowanie debat publicznych i pikników na obszarze rewitalizacji, w celu zaprezentowania efektów programu rewitalizacji i wysłuchania oczekiwań mieszkańców.

Źródło: Opracowanie własne.

## 11. System wdrażania (realizacji) Gminnego Programu Rewitalizacji

Gminny Program Rewitalizacji jest procesem długofalowym i złożonym, wymaga bowiem monitorowania procesu wdrażania, koordynowania realizacji projektów oraz kompleksowej oceny programu rewitalizacji w momencie jego zakończenia. Ze względu na wieloaspektowość Gminnego Programu Rewitalizacji należy odpowiednio zaplanować system zarządzania, na który składać się będą następujące działania:

Schemat 2. Elementy systemu zarządzania



Źródło: Opracowanie własne.

Organem odpowiedzialnym za wdrażanie Gminnego Programu Rewitalizacji jest **Wójt Gminy Dobrzyniewo Duże**, który stanowi organ decyzyjny. Natomiast organem wdrażającym i pełniącym funkcję opiniodawczo-doradczą Wójta będzie **Komitet Rewitalizacji**, który powołanie zostanie w drodze zarządzenia

Gminny Program Rewitalizacji Gminy Dobrzyniewo Duże

136 | Strona

Wójta Gminy Dobrzyniewo Duże. Jednostka ta będzie odpowiedzialna za ocenę wdrażania projektów oraz postępów prac. Komitet Rewitalizacji powołany zostanie na podstawie art. 7 ustawy z dnia 9 października 2015 r. o rewitalizacji (Dz.U. z 2015 r. poz. 1777), w terminie nie dłuższym niż 3 miesiące od dnia uchwalenia Gminnego Programu Rewitalizacji.

Do zadań Komitetu Rewitalizacji należeć będzie:

1. Opracowywanie i przedkładanie do Wójta Dobrzyniewo Duże raportów okresowych oraz raportu końcowego z realizacji Programu;
2. Prowadzenie dialogu z interesariuszami GPR;
3. Monitorowanie przebiegu oraz ocena efektywności i skuteczności realizacji Programu;
4. Rozpatrywanie wniosków zmian do Programu;
5. Analiza i hierarchizacja projektów rewitalizacyjnych ujętych w Gminnym Programie Rewitalizacji;
6. Przedkładanie Wójtowi opinii w sprawie opracowanych projektów Programu.

Zgodnie z art. 7 ust. 1 *Ustawy o rewitalizacji Komitet Rewitalizacji stanowi forum współpracy i dialogu interesariuszy z organami gminy w sprawach dotyczących przygotowania, prowadzenia i oceny rewitalizacji oraz pełni funkcję opiniodawczo-doradczą wójta. Zatem Komitet Rewitalizacji będzie współpracować z:*

- Mieszkańcami obszaru rewitalizacji;
- Przedstawicielami podmiotów gospodarczych, którzy prowadzą lub chcieliby prowadzić działalność na obszarze rewitalizacji;
- Referatami Urzędu Gminy w Dobrzyniewie Dużym (Referat Organizacyjny; Referat Spraw Obywatelskich i USC; Referat Finansowy, Referat Gospodarki Komunalnej; Referat Inwestycji, Planowania Przestrzennego, Gospodarki Gruntami);

- Radnymi tworzącymi Radę Gminy Dobrzyniewo Duże na lata 2014-2018 oraz wybranych w latach następnych;
- Z jednostkami pomocniczymi i organizacyjnymi;
- Organizacjami pozarządowymi;
- Innymi interesariuszami GPR.

Na spotkania Komitetu Rewitalizacji zapraszani będą także radni, sołtysi, przedstawiciele organizacji pozarządowych oraz mieszkańcy, co pozwoli na pełne zaangażowanie interesariuszy rewitalizacji na wszystkich etapach realizacji Gminnego Programu Rewitalizacji.

Wszystkie przedsięwzięcia zaplanowane w ramach Gminnego Programu Rewitalizacji Gminy Dobrzyniewo Duże wpisane zostaną do Wieloletniej Prognozy Finansowej oraz budżetów rocznych. Koszty związane z zarządzaniem wdrożeniem programu ponosić będzie w całości Gmina Dobrzyniewo Duże.

W celu sprawnego zarządzania Programem, określono najważniejsze zadania poszczególnych podmiotów. Zakres zadań określony został w poniższej tabeli.

Tabela 35. Zadania podmiotów uczestniczących w Gminnym Programie Rewitalizacji

PODMIOT	ZAKRES ZADAŃ
<b>Wójt Gminy Dobrzyniewo Duże</b>	<input type="checkbox"/> Zarządzanie GPR, <input type="checkbox"/> Powołanie składu i zasad funkcjonowania Komitetu Rewitalizacji w formie zarządzenia, <input type="checkbox"/> Nadzór nad strukturą zarządczą.
<b>Komitet Rewitalizacji</b>	<input type="checkbox"/> Organ wdrażający i pełniący funkcję opiniotawczą-doradczą, <input type="checkbox"/> Sporządzanie raportów z realizacji przedsięwzięć, <input type="checkbox"/> Zapewnienie prawidłowości w procesie realizacji Gminnego Programu Rewitalizacji.
<b>Rada Gminy Dobrzyniewo Duże</b>	<input type="checkbox"/> Podejmowanie uchwał związanych z realizacją GPR lub jego aktualizacją; <input type="checkbox"/> Uchwalenie zasad funkcjonowania i naboru Komitetu Rewitalizacji.
<b>Referaty Gminy Dobrzyniewo Duże</b>	<input type="checkbox"/> Przygotowanie wniosków o dofinansowanie projektów i niezbędnej dokumentacji związanej z realizacją projektów, <input type="checkbox"/> Udostępnianie danych niezbędnych dla procesu



	monitorowania Gminnym Programem Rewitalizacji.
<b>Skarbnik Gminy Dobrzyniewo Duże</b>	<input type="checkbox"/> Uwzględnienie projektów w Wieloletniej Prognozie Finansowej oraz budżetach rocznych.
<b>Interesariusze GPR</b>	<input type="checkbox"/> Zewnętrzne ciało opiniodawcze, monitorujące i zarządzające GPR. <input type="checkbox"/> Udział w pracach nad aktualizacją GPR.

Źródło: Opracowanie własne.

Tabela 36. Ramowy harmonogram realizacji programu

Nazwa projektu	Harmonogram realizacji projektu
Aktywizacja zawodowa	2018-2020
Punkt Poradnictwa Rodzinnego i Usług Asystenckich	2018-2020
Aktywni razem	2018-2020
Wolni od azbestu	2017-2020
Punkt mediacji	2017-2021
Modernizacja świetlicy wiejskiej w Dobrzyniewie Kościelnym	2017-2019
Remont świetlicy w Chrańkach	2018-2019
Remont Wiejskiego Domu Kultury z infrastrukturą wokół obiektu	2018-2020
Wyrównanie powierzchni wokół świetlicy wiejskiej w Odrubnikach	2021-2022
Doposażenie Szkoły Podstawowej w Odrubnikach w nowoczesny sprzęt komputerowy i multimedialny	2019-2021
„Zrób to dziś!” – cykl szkoleń w zakresie zakładania własnej działalności gospodarczej	2018-2020
Proekologiczne gospodarstwa rolne – pomysłem na nowe przedsięwzięcie	2019-2020
Kurs na przewodnika turystycznego	2022
Rozwój przedsiębiorczości i aktywizacja zawodowa mieszkańców	2019-2020
Programy wspomagające prowadzenie firmy	2021

Źródło: Opracowanie własne.

## 12. System monitoringu i oceny Gminnego Programu Rewitalizacji

System monitorowania i oceny stanowi jeden z kluczowych etapów procesu zarządzania Gminnym Programem Rewitalizacji. Proces monitorowania koncentrować się będzie na **ocenie stopnia wdrażania i realizacji założeń zawartych w Programie**. System monitoringu prowadzony w sposób ciągły, pozwoli na szybkie i skuteczne podejmowanie działań w przypadku gdy zdiagnozowane zostaną utrudnienia przy realizacji GPR. Odbywać się będzie na dwóch poziomach:

1. Stopień realizacji przedsięwzięć głównych i uzupełniających;
2. Analiza zmian zachodzących na obszarach wyznaczonych do rewitalizacji.

Za monitorowanie procesu wdrażania Gminnego Programu Rewitalizacji odpowiedzialny będzie Komitet Rewitalizacji. Podstawą systemu monitoringu będzie pozyskiwanie danych gromadzonych przez komórki organizacyjne Urzędu Gminy w Dobrzyniewie Dużym. Zbieranie danych w sposób systematyczny na poziomie adresowym, z możliwością agregacji danych na poziomie wyodrębnionych jednostek analitycznych (tj. sołectw), pozwoli na tworzenie raportów okresowych (**raz na trzy lata**) i końcowych z realizacji Programu. Pozyskane dane pozwolą na określenie tendencji badanego zjawiska (spadku lub wzrostu) oraz możliwości uzyskania założonego efektu końcowego.

Monitoring bazować będzie na podstawie **wskaźnika produktu i rezultatu**. Pierwszy z nich mierzy konkretne, materialne efekty, które powstały w trakcie realizowania projektu oraz stanowią rezultat wydatkowania przyznawanych środków. Natomiast wskaźniki rezultatu odnoszą się do efektów działań, jakie nastąpiły w wyniku realizacji projektu po jego zakończeniu i wpłynęły bezpośrednio na otoczenie społeczno-gospodarcze.



Fundusze Europejskie  
Pomoc Techniczna



MINISTERSTWO  
ROZWOJU



Unia Europejska  
Fundusz Spójności



Tabela 37. Wskaźniki produktu i rezultatu dla projektów rewitalizacyjnych

Problem	Kierunek działań	Projekt rewitalizacyjny	Wskaźniki produktu (P) i rezultatu (R)	Wartość docelowa	Źródło danych
PROJEKTY GŁÓWNE					
Bezrobocie	<u>1.1.1:</u> Aktywizacja zawodowa osób bezrobotnych <u>1.2.2:</u> Włączenie społeczne osób bezrobotnych <u>1.3.1:</u> Pomoc osobom bezrobotnym poprzez aktywizację społeczno-zawodową <u>1.4.1:</u> Wzrost jakości życia poprzez obniżenie poziomu bezrobocia <u>1.5.1:</u> Aktywizacja zawodowa mieszkańców <u>1.6.1:</u> Kompleksowe wsparcie dla osób	Aktywizacja zawodowa	P: Liczba zrealizowanych szkoleń [szt.]	5	Listy obecności, dokumentacja zdjęciowa, ewaluacja ex post
			P: Liczba uczestników projektu [os.]	40	
			R: Liczba osób bezrobotnych, które uzyskały zatrudnienie po zakończeniu projektu [os.]	8	
			R: Liczba uczestników zagrożonych ubóstwem lub wykluczeniem społecznym poszukujących pracy po zakończeniu projektu [os.]	22	



Fundusze Europejskie  
Pomoc Techniczna



MINISTERSTWO  
ROZWOJU



Unia Europejska  
Fundusz Spójności



	bezrobotnych <u>1.7.1:</u> Działania skierowane na aktywizację zawodową mieszkańców				
<b>Niska samowystarczalność ekonomiczna ludności</b>	<u>1.1.2:</u> Wsparcie rodzin ubogich <u>1.1.3:</u> Aktywizacja społeczna osób niepełnosprawnych <u>1.2.3:</u> Integracja środowisk osób zagrożonych lub wykluczonych społecznie <u>1.3.2:</u> Wsparcie rodzin z problemami niskiej samowystarczalności ekonomicznej <u>1.3.3:</u> Aktywizacja społeczna osób niepełnosprawnych	Punkt Poradnictwa Rodzinnego i Usług Asystenckich	P: Liczba udzielonych porad [szt./rok]	30	Raporty z realizacji projektu
			R: Liczba wspartych osób z niepełnosprawnościami [os./rok]	15	



Fundusze Europejskie  
Pomoc Techniczna



MINISTERSTWO  
ROZWOJU



Unia Europejska  
Fundusz Spójności



	<p><u>1.4.2:</u> Aktywizacja mieszkańców poprzez działania skierowane do osób korzystających z pomocy społecznej</p> <p><u>1.5.2:</u> Aktywizacja i integracja grup szczególnie zagrożonych wykluczeniem społecznym</p> <p><u>1.6.2:</u> Zmniejszanie stopnia ubóstwa oraz jego negatywnych skutków społecznych</p> <p><u>1.7.2:</u> Rozwiązanie problemów poprzez włączenie społeczne osób zagrożonych wykluczeniem</p>				
	1.1.4: Wzrost liczby inicjatyw lokalnych	Aktywni razem	P: Liczba uczestników szkoleń [os.]	35	Dokumentacja projektowa, listy



Fundusze Europejskie  
Pomoc Techniczna



MINISTERSTWO  
ROZWOJU



Unia Europejska  
Fundusz Spójności



	<p>poprzez rozwój organizacji pozarządowych</p> <p><u>1.2.1:</u> Aktywizacja społeczna mieszkańców poprzez zwiększenie liczby organizacji pozarządowych</p> <p>1.3.4: Wsparcie grup formalnych i nieformalnych w zakresie wydarzeń skierowanych do społeczności lokalnej</p> <p>1.6.3: Wspieranie inicjatyw oddolnych</p> <p>1.7.3: Wsparcie organizacji pozarządowych w prowadzeniu działalności na rzecz</p>				obecności
			<p>R: Liczba uczestników, którzy otrzymali certyfikat po zakończeniu szkoleń [os.]</p>	35	





Fundusze Europejskie  
Pomoc Techniczna



MINISTERSTWO  
ROZWOJU



Unia Europejska  
Fundusz Spójności



	zintegrowanego społeczeństwa				
<b>Nadmierna ilość wyrobów azbestowych</b>	3.1.1: Aktywizacja mieszkańców w zakresie usuwania wyrobów azbestowych <u>3.6.1:</u> Wsparcie działań mających na celu poprawę środowiska	Wolni od azbestu	P: Liczba przeprowadzonych kampanii przeciwazbestowych [szt./rok]	6	Dokumentacja zdjęciowa, dokumentacja projektowa
			R: Liczba osób, do których dotarła kampania [os.]	1000	
<b>Niska samowystarczalność ekonomiczna ludności</b>	1.1.2: Wsparcie rodzin ubogich 1.1.3: Aktywizacja społeczna osób niepełnosprawnych 1.2.3: Integracja środowisk osób zagrożonych lub wykluczonych społecznie 1.3.2: Wsparcie rodzin z problemami niskiej	Punkt mediacji	P: Liczba udzielonych porad [szt./rok]	20	Raporty z realizacji projektu
			R: Liczba osób korzystających z punktu [os.]	40	



**Fundusze Europejskie**  
Pomoc Techniczna



MINISTERSTWO  
ROZWOJU



**Unia Europejska**  
Fundusz Spójności



	<p>samowystarczalności ekonomicznej</p> <p><u>1.3.3:</u> Aktywizacja społeczna osób niepełnosprawnych</p> <p><u>1.4.2:</u> Aktywizacja mieszkańców poprzez działania skierowane do osób korzystających z pomocy społecznej</p> <p><u>1.5.2:</u> Aktywizacja i integracja grup szczególnie zagrożonych wykluczeniem społecznym</p> <p><u>1.6.2:</u> Zmniejszanie stopnia ubóstwa oraz jego negatywnych skutków społecznych</p> <p><u>1.7.2:</u> Rozwiązanie problemów poprzez</p>				
--	--	--	--	--	--



Fundusze Europejskie  
Pomoc Techniczna



MINISTERSTWO  
ROZWOJU



Unia Europejska  
Fundusz Spójności



	włączenie społeczne osób zagrożonych wykluczeniem				
<b>Niewystarczające wyposażenie w infrastrukturę społeczną i techniczną</b>	4.3.1: Modernizacja infrastruktury technicznej służącej rozwojowi kapitału społecznego	Modernizacja świetlicy wiejskiej w Dobrzyniewie Kościelnym	P: Liczba zmodernizowanych obiektów infrastruktury społecznej [szt.]	1	Protokół zdawczo-odbiorczy
			R: Liczba użytkowników zmodernizowanego obiektu [os.]	120	Listy obecności
<b>Niewystarczające wyposażenie w infrastrukturę społeczną i techniczną</b>	1.5.3: Promowanie miejsc istotnych dla rozwoju społeczności lokalnej	Remont świetlicy w Chrabotach	P: Liczba zmodernizowanych obiektów infrastruktury społecznej [szt.]	1	Protokół zdawczo-odbiorczy
			R: Liczba użytkowników zmodernizowanego obiektu [os.]	250	Listy obecności
<b>Niewystarczające wyposażenie w infrastrukturę społeczną i techniczną</b>	4.2.1: Remont infrastruktury technicznej służącej aktywizacji społecznej	Remont Wiejskiego Domu Kultury wraz z infrastrukturą wokół obiektu	P: Liczba wspartych obiektów infrastruktury zlokalizowanych na rewitalizowanych obszarach [szt.]	1	Protokół zdawczo-odbiorczy

Gminny Program Rewitalizacji Gminy Dobrzyniewo Duże

147 | Strona



Fundusze Europejskie  
Pomoc Techniczna



MINISTERSTWO  
ROZWOJU



Unia Europejska  
Fundusz Spójności



			R: Liczba użytkowników zmodernizowanego obiektu [os.]	180	Listy obecności
<b>Niewystarczające wyposażenie w infrastrukturę społeczną i techniczną</b>	4.1.1: Poprawa dostępności do obiektów kulturalno-rekreacyjnych 4.2.1: Remont infrastruktury technicznej służącej aktywizacji społecznej 4.3.1: Modernizacja infrastruktury technicznej służącej rozwojowi kapitału społecznego 4.7.1: Poprawa dostępności do obiektów kulturalno-rekreacyjnych	Wyrównanie powierzchni wokół świetlicy wiejskiej w Odrubnikach	P: Powierzchnia obszarów objętych rewitalizacją [m²]	4560,00	Protokół zdawczo-odbiorczy
			R: Liczba użytkowników zmodernizowanej powierzchni [os.]	150	Listy obecności
<b>Niewystarczające wyposażenie w</b>	4.1.1: Poprawa dostępności do	Doposażenie Szkoły Podstawowej	P: Liczba zakupionego sprzętu audiowizualnego	10	Dokumentacja szkoły



<b>infrastrukturę społeczną i techniczną</b>	<p>obiektów kulturalno-rekreacyjnych</p> <p>4.2.1: Remont infrastruktury technicznej służącej aktywizacji społecznej</p> <p>4.3.1: Modernizacja infrastruktury technicznej służącej rozwojowi kapitału społecznego</p> <p>4.7.1: Poprawa dostępności do obiektów kulturalno-rekreacyjnych</p>	<p>w Odrubnikach</p> <p>w nowoczesny sprzęt komputerowy i multimedialny</p>	[szt.]		
			R: Liczba użytkowników zakupionego sprzętu [os.]	40	
<b>Niski stopień przedsiębiorczości</b>	<p><u>2.3.1</u>: Wsparcie mieszkańców przy zakładaniu działalności gospodarczej</p> <p><u>2.5.1</u>: Wsparcie rozwoju przedsiębiorczości</p>	<p>„Zrób to dziś!” – cykl szkoleń w zakresie zakładania własnej działalności gospodarczej</p>	P: Liczba uczestników szkoleń [os.]	30	Dokumentacja projektowa, listy obecności
			R: Liczba uczestników szkoleń, którzy po zakończeniu szkolenia otrzymali certyfikat [os.]	30	
<b>Niski stopień</b>	<u>2.3.1</u> : Wsparcie	Proekologiczne	P: Liczba uczestników	45	Dokumentacja



Fundusze Europejskie  
Pomoc Techniczna



MINISTERSTWO  
ROZWOJU



Unia Europejska  
Fundusz Spójności



przedsiębiorczości	mieszkańców przy zakładaniu działalności gospodarczej <u>2.5.1:</u> Wsparcie rozwoju przedsiębiorczości	gospodarstwa rolne – pomysłem na nowe przedsięwzięcie	szkoleń [os.]		projektowa, listy obecności
			R: Liczba uczestników szkoleń, którzy po zakończeniu szkolenia otrzymali certyfikat [os.]	45	
Bezrobocie	<u>1.1.1:</u> Aktywizacja zawodowa osób bezrobotnych <u>1.2.2:</u> Włączenie społeczne osób bezrobotnych <u>1.3.1:</u> Pomoc osobom bezrobotnym poprzez aktywizację społeczno-zawodową <u>1.4.1:</u> Wzrost jakości życia poprzez obniżenie poziomu bezrobocia <u>1.5.1:</u> Aktywizacja zawodowa mieszkańców <u>1.6.1:</u> Kompleksowe	Kurs na przewodnika turystycznego	P: Liczba uczestników szkoleń [os.]	10	Dokumentacja projektowa, listy obecności
			R: Liczba uczestników szkoleń, którzy po zakończeniu szkolenia otrzymali certyfikat [os.]	10	



**Fundusze Europejskie**  
Pomoc Techniczna



MINISTERSTWO  
ROZWOJU



**Unia Europejska**  
Fundusz Spójności



	wsparcie dla osób bezrobotnych <u>1.7.1:</u> Działania skierowane na aktywizację zawodową mieszkańców				
PROJEKTY UZUPEŁNIAJĄCE					
<b>Niski stopień przedsiębiorczości</b>	<u>2.3.1:</u> Wsparcie mieszkańców przy zakładaniu działalności gospodarczej <u>2.5.1:</u> Wsparcie rozwoju przedsiębiorczości	Rozwój przedsiębiorczości i aktywizacja zawodowa mieszkańców	P: Liczba uczestników szkoleń [os.]	35	Dokumentacja projektowa, listy obecności
			R: Liczba uczestników szkoleń, którzy po zakończeniu szkolenia otrzymali certyfikat [os.]	35	
<b>Niski stopień przedsiębiorczości</b>	<u>2.3.1:</u> Wsparcie mieszkańców przy zakładaniu działalności gospodarczej <u>2.5.1:</u> Wsparcie rozwoju przedsiębiorczości	Programy wspomagające prowadzenie firmy	P: Liczba uczestników szkoleń [os.]	25	Dokumentacja projektowa, listy obecności
			R: Liczba uczestników szkoleń, którzy po zakończeniu szkolenia otrzymali certyfikat [os.]	25	

Źródło: Opracowanie własne.



Tabela 38. Wskaźniki realizacji celów rewitalizacji

Cele strategiczne	Wskaźniki	Wartość bazowa dla obszaru rewitalizacji	Wartość docelowa	Trend
<b>Zmniejszenie poziomu wykluczenia społecznego poprzez rozwój aktywności społecznej</b>	Liczba bezrobotnych w przeliczeniu na 1000 mieszkańców	50,49	47,96	Spadek o 5%
	Liczba osób objętych pomocą GOPS	15,91	14,79	Spadek o 7%
	Liczba organizacji pozarządowych w przeliczeniu na 1000 mieszkańców	1,64	1,72	Wzrost o 5%
<b>Wzrost poziomu przedsiębiorczości i rozwój gospodarczy regionu</b>	Liczba podmiotów gospodarczych w przeliczeniu na 100 osób w wieku produkcyjnym	31,02	32,65	Wzrost o 5%
<b>Poprawa i ochrona stanu środowiska poprzez zmniejszenie ilości wyrobów azbestowych</b>	Ilość zinwentaryzowanych wyrobów azbestowych [ha]	7,14	6,96	Spadek o 10%
<b>Wykorzystanie infrastruktury na cele aktywizacji społecznej</b>	Zmodernizowane obiekty służące realizacji projektów społecznych [lb]	0	3	Wzrost o 3

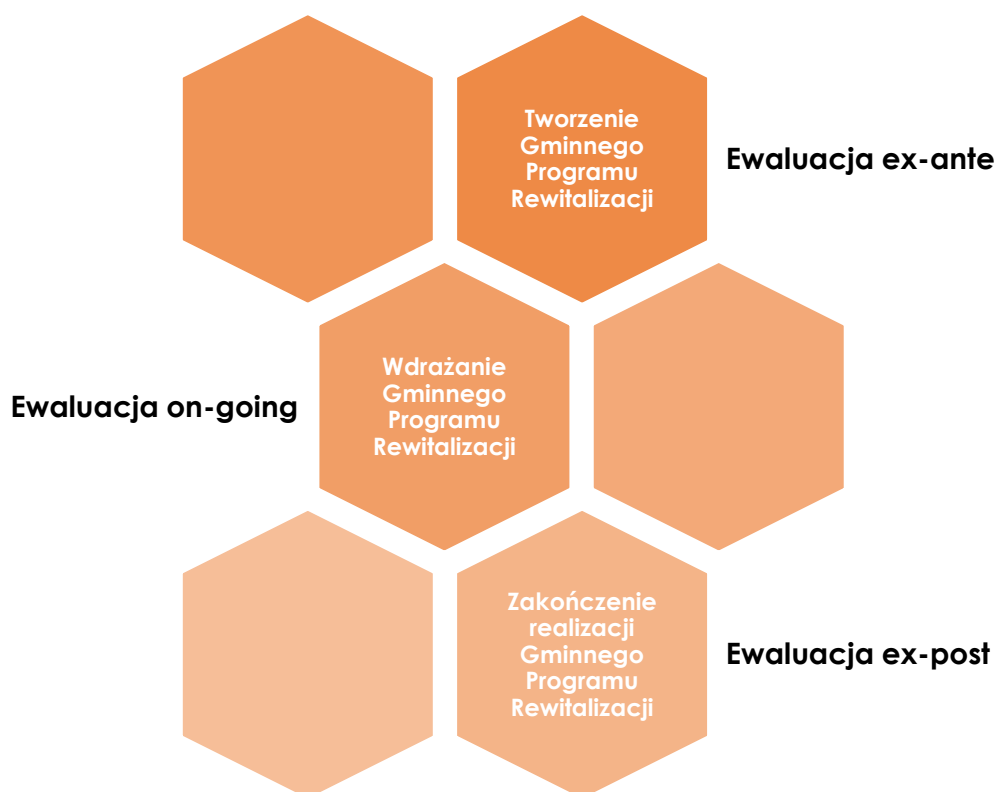
Źródło: Opracowanie własne.

## 12.1 Ewaluacja Gminnego Programu Rewitalizacji

Proces ewaluacji Gminnego Programu Rewitalizacji Gminy Dobrzyniewo Duże zakłada analizę wpływu projektów rewitalizacyjnych na poszczególne aspekty społeczne, gospodarcze i przestrzenne oraz na ograniczenie skali występowania negatywnych zjawisk na obszarze rewitalizacji. Ewaluację programu przeprowadzać będzie Komitet Rewitalizacji, który współpracować będzie z instytucjami publicznymi (np. PUP-em, GOPS-em) oraz z innymi beneficjentami Gminnego Programu Rewitalizacji.

Ewaluacja przebiegała będzie etapowo:

Schemat 3. Ewaluacja Gminnego Programu Rewitalizacji



Źródło: Opracowanie własne.

Monitoring i ocena Gminnego Programu Rewitalizacji przekazywane będą do wiadomości publicznej.

## 12.2 Aktualizacja Gminnego Programu Rewitalizacji

Aktualizacja Gminnego Programu Rewitalizacji przeprowadzona zostanie w sytuacji, gdy zaobserwuje się brak:

- realizacji celów rewitalizacji;
- osiągania efektów założonych po realizacji projektów rewitalizacyjnych;
- poprawy sytuacji na obszarze rewitalizacji.

Konieczność wprowadzenia zmian do Programu Rewitalizacji wynikać może również z:

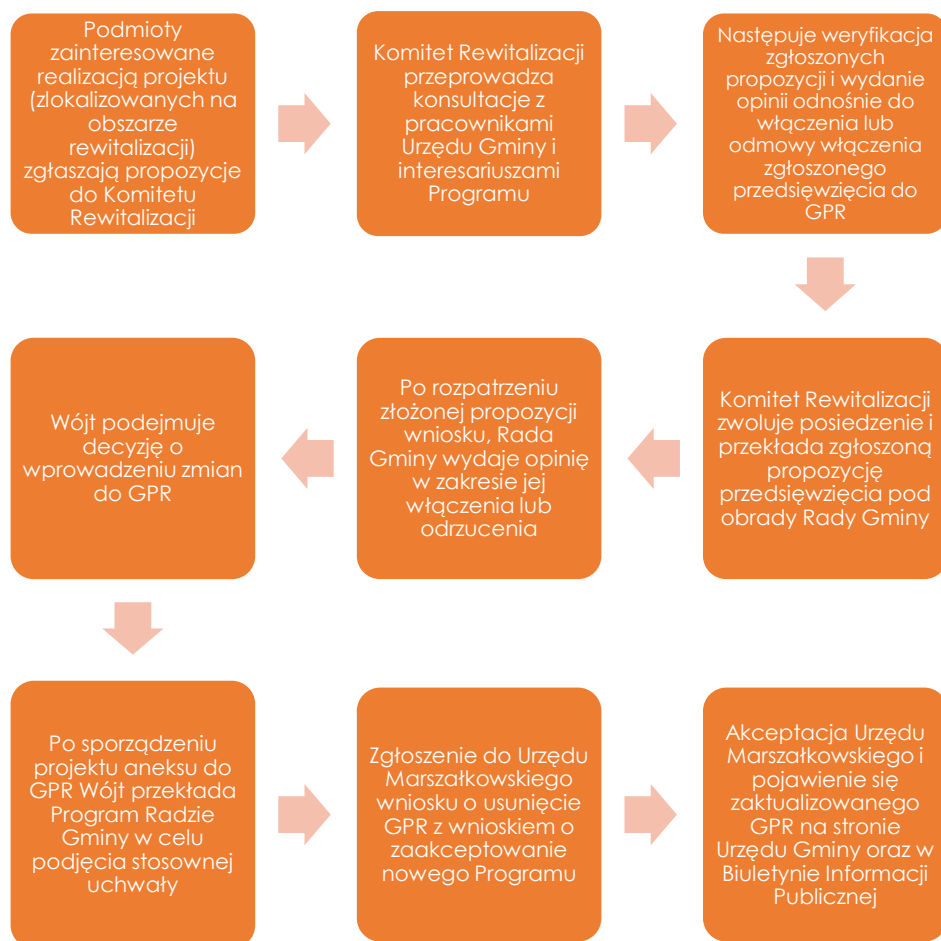
- zmieniającej się sytuacji społeczno-gospodarczej gminy;
- zaobserwowania innych potrzeb i oczekiwań mieszkańców obszaru rewitalizacji;
- nieodpowiednio dobranych działań rewitalizacyjnych, które nie eliminują problemów na obszarze rewitalizacji;
- dostosowania działań podejmowanych w ramach programu do możliwości budżetu gminy czy też pozyskanych (lub nie) środków zewnętrznych.

Wszystkie zaplanowane działania określone będą dzięki analizie potrzeb i identyfikacji deficytów na obszarze rewitalizacji. Wpisywać będą się w zakres publicznych i niepublicznych zadań samorządu gminnego zgodnie z *Ustawą z dnia 8 marca 1990r. o Samorządzie Gminnym uzupełnioną obwieszczeniem Marszałka Sejmu Rzeczypospolitej Polskiej z dnia 17 marca 2016 roku (Dz.U. 2016 poz.446)*. **Jednostką uzupełniającą proces rewitalizacji, będącą jednocześnie głosem społeczności lokalnej będzie Rada Gminy Dobrzyniewo Duże.** Kompetencje jednostki regulowane są za pomocą powszechnie obowiązujących aktów prawnych, aktów wykonawczych oraz Regulaminem Rady Gminy Dobrzyniewo Duże. W proces aktualizacji angażowani zostaną również mieszkańcy obszaru rewitalizacji poprzez:

- spotkania z mieszkańcami (w tym organizowanie spotkań, debat i konsultacji społecznych) i możliwość zgłaszania uwag w formie papierowej i ustnej;
- ankiety ewaluacyjne;
- udostępnianie poprawionej wersji Gminnego Programu Rewitalizacji na stronie internetowej Urzędu Gminy i możliwość zgłaszania uwag w formie papierowej, elektronicznej i ustnej.

Proces aktualizacji Gminnego Programu Rewitalizacji przebiegać będzie według następującej ścieżki postępowania:

*Schemat 4. Aktualizacja Gminnego Programu Rewitalizacji*



Źródło: Opracowanie własne.

## 12.3 Niezbędne zmiany w dokumentach strategicznych Gminy Dobrzyniewo Duże

### **Specjalna Strefa Rewitalizacji**

W Gminnym Programie Rewitalizacji Gminy Dobrzyniewo Duże nie przewiduje się obecnie ustanowienia Specjalnej Strefy Rewitalizacji, o której mowa w art. 25 Ustawy o rewitalizacji z dnia 9 października 2015 roku. Dopuszcza się jednak utworzenie Specjalnej Strefy Rewitalizacji w przyszłości.

### **Zmiany w Studium Uwarunkowań i Kierunków Zagospodarowania Przestrzennego Gminy Dobrzyniewo Duże**

Lista głównych i uzupełniających projektów rewitalizacyjnych, nie powodują konieczności zmian w *Studium Uwarunkowań i Kierunków Zagospodarowania Przestrzennego Gminy Dobrzyniewo Duże*.

### **Zmiany w Uchwale Dotyczącej Lokali Komunalnych**

Nie przewiduje się konieczności wprowadzania zmian w Uchwale nr XVIII/86/16 Rady Gminy Dobrzyniewo Duże z dnia 26 lutego 2016r. w sprawie wieloletniego programu gospodarowania mieszkaniowym zasobem Gminy Dobrzyniewo Duże na lata 2016 – 2020.

### **Zmiany w uchwale dotyczącej Komitetu Rewitalizacji**

Uchwała Rady Gminy Dobrzyniewo Duże w sprawie zasad wyznaczania składu oraz zasad działania Komitetu Rewitalizacji podjęta zostanie po uchwaleniu Gminnego Programu Rewitalizacji.

## 12.4 Analiza oddziaływania na środowisko

Na podstawie art. 47 ustawy z dnia 3 października 2008 r. o udostępnianiu informacji o środowisku i jego ochronie, udziale społeczeństwa w ochronie środowiska oraz o ocenach oddziaływania na środowisko, zwrócono się z wnioskiem o uzgodnienie odstąpienia od przeprowadzania strategicznej

oceny oddziaływania na środowisko dla projektu Gminnego Programu Rewitalizacji Gminy Dobrzyniewo Duże.

W wyniku uzyskanych opinii odstąpiono od przeprowadzenia strategicznej oceny oddziaływania na środowisko dla GPR.

## 13. Opiniowanie Gminnego Programu Rewitalizacji

Zgodnie z art. 17 i 18 Ustawy z dnia 9 października 2015 r. o rewitalizacji, przeprowadzone zostało opiniowanie projektu Gminnego Programu Rewitalizacji Gminy Dobrzyniewo Duże. W poniższej tabeli przedstawione zostało zestawienie otrzymanych opinii.

Tabela 39 Opiniowanie Gminnego Programu Rewitalizacji

Lp.	Instytucja	Opinia	Data wysłania pisma z prośbą o zaopiniowanie	Data otrzymania opinii
1.	Starostwo Powiatowe w Białymstoku	Zgodnie z pismem nieprzedstawienie opinii w wyznaczonym terminie uważa się za równoznaczne z pozytywnym zaopiniowaniem projektu gminnego programu rewitalizacji (zgodnie z art. 18 ust. 3 ustawy).	28.12.2017r.	28.12.2017r.
2.	Zarząd Województwa Podlaskiego	Projekt zaopiniowany pozytywnie. Bez uwag.	28.12.2017r.	23.01.2018r.
3.	Wojewoda Podlaski	Zgodnie z pismem nieprzedstawienie opinii w wyznaczonym terminie uważa się za równoznaczne z pozytywnym zaopiniowaniem projektu gminnego programu rewitalizacji (zgodnie z art. 18 ust. 3 ustawy).	28.12.2017r.	-
4.	Wojewódzki Sztab Wojskowy w Białymstoku	Zgodnie z pismem nieprzedstawienie opinii w wyznaczonym terminie uważa się za równoznaczne z pozytywnym zaopiniowaniem projektu gminnego programu rewitalizacji (zgodnie z art. 18 ust. 3 ustawy).	28.12.2017r.	-
5.	Placówka Straży Granicznej w Michałowie	Zgodnie z pismem nieprzedstawienie opinii w wyznaczonym terminie uważa się za równoznaczne z pozytywnym zaopiniowaniem projektu gminnego programu rewitalizacji (zgodnie z art. 18 ust. 3 ustawy).	28.12.2017r.	-
6.	Podlaski Komendant Wojewódzki Państwowej Straży Pożarnej	Zgodnie z pismem nieprzedstawienie opinii w wyznaczonym terminie uważa się za równoznaczne z pozytywnym zaopiniowaniem projektu gminnego programu rewitalizacji (zgodnie z art. 18 ust. 3 ustawy).	28.12.2017r.	-
7.	Podlaski Państwowy Wojewódzki Inspektor Sanitarny w Białymstoku	Projekt zaopiniowany pozytywnie. Bez uwag.	28.12.2017r.	10.01.2018r.



Lp.	Instytucja	Opinia	Data wysłania pisma z prośbą o zaopiniowanie	Data otrzymania opinii
8.	Gminna Komisja Urbanistyczno-Architektoniczna	Zgodnie z pismem nieprzedstawienie opinii w wyznaczonym terminie uważa się za równoznaczne z pozytywnym zaopiniowaniem projektu gminnego programu rewitalizacji (zgodnie z art. 18 ust. 3 ustawy).	28.12.2017r.	-
9.	Referat Gospodarki Komunalnej	Zgodnie z pismem nieprzedstawienie opinii w wyznaczonym terminie uważa się za równoznaczne z pozytywnym zaopiniowaniem projektu gminnego programu rewitalizacji (zgodnie z art. 18 ust. 3 ustawy).	28.12.2017r.	-
10.	Powiatowy Zarząd Dróg w Białymstoku	Zgodnie z pismem nieprzedstawienie opinii w wyznaczonym terminie uważa się za równoznaczne z pozytywnym zaopiniowaniem projektu gminnego programu rewitalizacji (zgodnie z art. 18 ust. 3 ustawy).	28.12.2017r.	-
11.	Podlaski Zarząd Dróg Wojewódzkich	Nie znaleziono podstaw do wydania opinii.	28.12.2017r.	09.01.2018r.
12.	Generalna Dyrekcja Dróg Krajowych i Autostrad Oddział w Białymstoku	Projekt zaopiniowany pozytywnie. Bez uwag.	28.12.2017r.	09.01.2018r.
13.	Oddział Gospodarowania Nieruchomościami PKP S.A. w Warszawie	Zgodnie z pismem nieprzedstawienie opinii w wyznaczonym terminie uważa się za równoznaczne z pozytywnym zaopiniowaniem projektu gminnego programu rewitalizacji (zgodnie z art. 18 ust. 3 ustawy).	28.12.2017r.	-
14.	Komunalne Towarzystwo Budownictwa Społecznego	Zgodnie z pismem nieprzedstawienie opinii w wyznaczonym terminie uważa się za równoznaczne z pozytywnym zaopiniowaniem projektu gminnego programu rewitalizacji (zgodnie z art. 18 ust. 3 ustawy).	28.12.2017r.	-
15.	Starostwo Powiatowe w Białymstoku Wydział Komunikacji	Zgodnie z pismem nieprzedstawienie opinii w wyznaczonym terminie uważa się za równoznaczne z pozytywnym zaopiniowaniem projektu gminnego programu rewitalizacji (zgodnie z art. 18 ust. 3 ustawy).	28.12.2017r.	-
16.	PGE Dystrybucja S.A. Oddział Białystok	Projekt zaopiniowany pozytywnie. Bez uwag.	28.12.2017r.	08.01.2018r.
17.	Komitety Rewitalizacji	Zgodnie z pismem nieprzedstawienie opinii w wyznaczonym terminie uważa się za równoznaczne z pozytywnym zaopiniowaniem projektu gminnego programu rewitalizacji (zgodnie z art. 18 ust. 3 ustawy).	28.12.2017r.	-

Lp.	Instytucja	Opinia	Data wysłania pisma z prośbą o zaopiniowanie	Data otrzymania opinii
		art. 18 ust. 3 ustawy).		
18.	Regionalna Dyrekcja Ochrony Środowiska w Białymstoku	Projekt zaopiniowany pozytywnie. Bez uwag.	28.12.2017r.	16.01.2018r.
19.	Podlaski Wojewódzki Konserwator Zabytków	Zgodnie z pismem nieprzedstawienie opinii w wyznaczonym terminie uważa się za równoznaczne z pozytywnym zaopiniowaniem projektu gminnego programu rewitalizacji (zgodnie z art. 18 ust. 3 ustawy).	28.12.2017r.	-
20.	Wydział Geodezji Katastru i Nieruchomości	Zgodnie z pismem nieprzedstawienie opinii w wyznaczonym terminie uważa się za równoznaczne z pozytywnym zaopiniowaniem projektu gminnego programu rewitalizacji (zgodnie z art. 18 ust. 3 ustawy).	28.12.2017r.	-
21.	Dyrektor Regionalnego Zarządu Gospodarki Wodnej w Warszawie	Zgodnie z pismem nieprzedstawienie opinii w wyznaczonym terminie uważa się za równoznaczne z pozytywnym zaopiniowaniem projektu gminnego programu rewitalizacji (zgodnie z art. 18 ust. 3 ustawy).	28.12.2017r.	-
22.	Minister Zdrowia	Nie znaleziono podstaw do wydania opinii.	28.12.2017r.	12.01.2018r.
23.	Regionalna Dyrekcja Lasów Państwowych w Białymstoku	Projekt zaopiniowany pozytywnie. Bez uwag.	28.12.2017r.	12.01.2018r.
24.	Krajowy Zasób Nieruchomości	Nie znaleziono podstaw do wydania opinii.	28.12.2017r.	15.01.2018r.

Źródło: opracowanie własne.

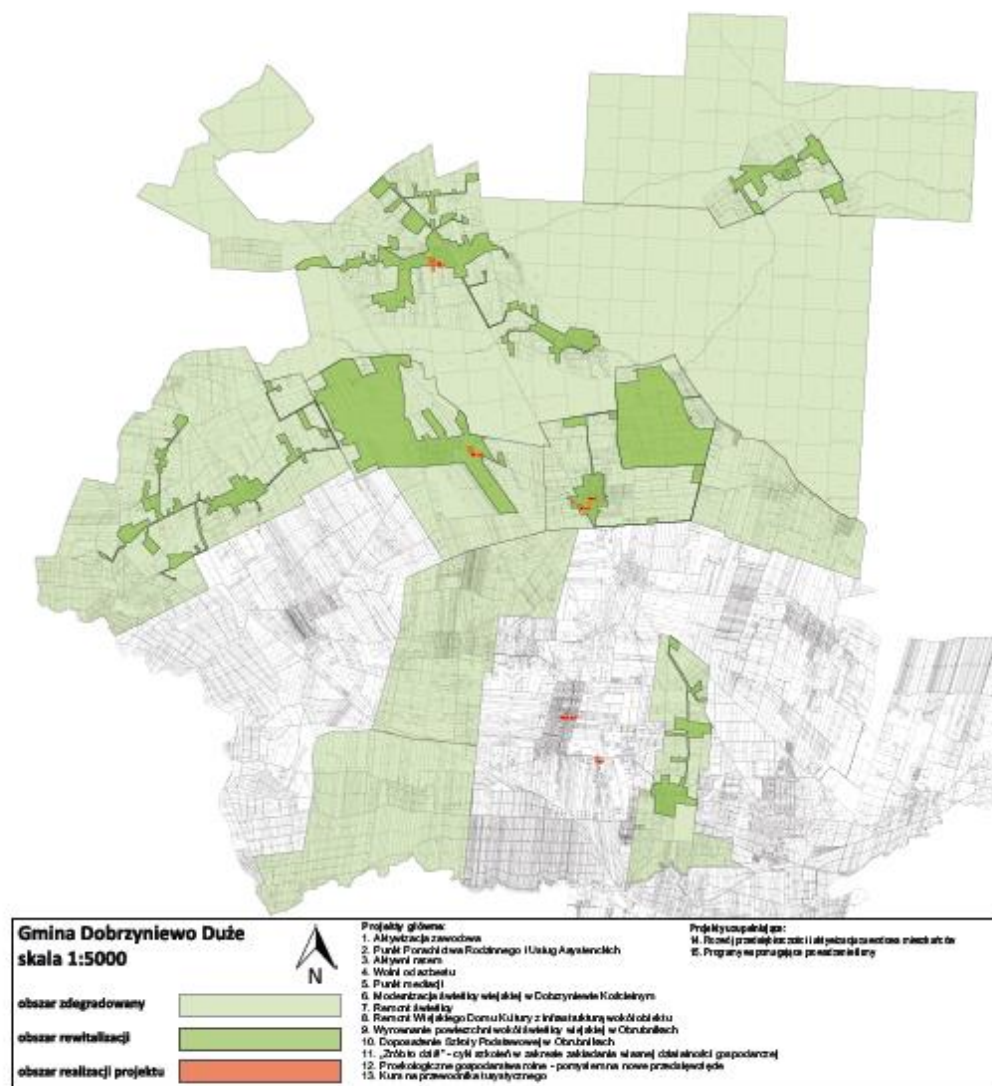
## 14. Załącznik 1 Podstawowe kierunki zmian funkcjonalno-przestrzennych obszaru rewitalizacji

Zgodnie z art. 15.1. pkt 14 Ustawy o rewitalizacji poniżej zaprezentowano poglądową mapę, na której zaznaczone zostały podstawowe kierunki zmian funkcjonalno-przestrzennych obszaru rewitalizacji. Mapa (dodana w formie Załącznika 1 do Gminnego Programu Rewitalizacji) sporządzona została w skali 1:5000 opracowana na podstawie mapy ewidencyjnej w rozumieniu ustawy z dnia 17 maja 1989 r. – Prawo geodezyjne i kartograficzne<sup>3</sup>.

---

<sup>3</sup> Ustawa o rewitalizacji z dnia 9 października 2015 r.

Rysunek 22. Poglądowa mapa podstawowe kierunki zmian funkcjonalno-przestrzennych



Źródło: Opracowanie własne.

## 15. Załącznik 2 Badanie ankietowe

Na etapie diagnozy wyznaczono obszary zdegradowane oraz obszary rewitalizacji. Za obszary najbardziej zdegradowane, wymagające poddaniu rewitalizacji, uznano następujące obszary:

- 1) Borsukówka
- 2) Chрабоły
- 3) Dobrzyniewo Kościelne
- 4) Kopisk
- 5) Kosińce
- 6) Kulikówka
- 7) Obrubniki
- 8) Szaciły.

By pogłębić wiedzę na temat obszarów rewitalizacji oraz by poznać rzeczywiste potrzeby i oczekiwania mieszkańców, przeprowadzono wywiad ankietowy dotyczący problemów i możliwych do zrealizowania działań na terenie obszarów przeznaczonych do rewitalizacji.

Podczas konsultacji społecznych dotyczących oceny Diagnozy obszarów zdegradowanych i przeznaczonych do rewitalizacji w ramach Gminnego Programu Rewitalizacji dla Gminy Dobrzyniewo Duże przeprowadzono ankietę metodami CAWI (ang. Computer-Assisted Web Interview- wspomagany komputerowo wywiad przy pomocy strony www), tj. metodą zbierania informacji, w której respondent jest proszony o wypełnienie ankiety w formie elektronicznej, oraz PAPI (Paper & Pen Interview), tj. metodą bezpośredniego indywidualnego wywiadu kwestionariuszowego, gdzie ankieter odczytuje pytania i notuje odpowiedzi ankietowanego na kartce z formularzem.

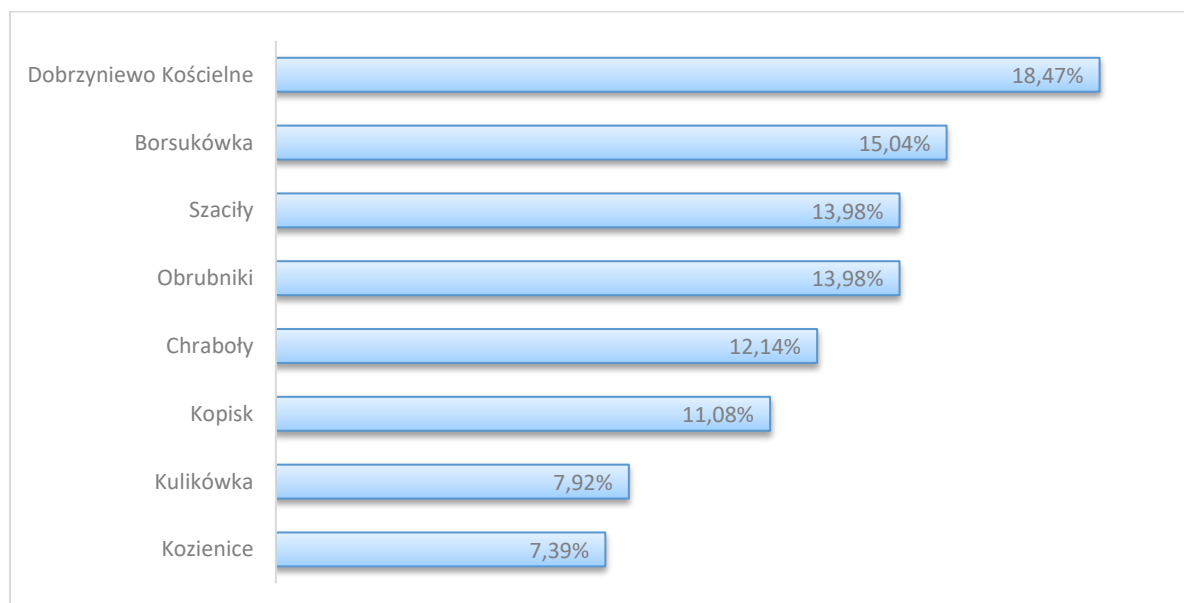
Ankiety realizowane były na terenie obszarów rewitalizowanych, dodatkowo ankieta umieszczona została na stronie internetowej, dzięki czemu możliwe było jej elektroniczne wypełnienie.

W badaniu odpowiedzi udzieliło 379 mieszkańców obszaru rewitalizacji.

Część pierwsza ankiety dotyczyła ogólnej charakterystyki gminy, problemów, jakie występują na jej terenie, zaniedbywanych grup społecznych, ale także uczestnictwa w kulturze i gotowości do uczestnictwa w konsultacjach społecznych. Drugą część stanowiła metryka, pozwalająca na dokonanie diagnozy profilu osób ankietowanych.

Pierwsze pytanie dotyczyło obszarów, do których odnoszą się odpowiedzi respondentów. Jak wynika z udzielonych odpowiedzi, największy odsetek dotyczył sołectwa Dobrzyniewo Kościelne (18,47%), następnie Borsukówki (15,04%), Szaciłów i Odrubnik (po 53 odpowiedzi). Mniejsza liczba osób odnosiła swoje odpowiedzi do sołectwa Chrauboły (12,14%), Kopisk (11,08%) i Kulikówka (7,92%), najmniejszy odsetek odpowiedzi przypadł zaś na sołectwo Kozienice (7,39%).

Wykres 3. Prosimy o zaznaczenie, do którego obszaru odnoszą się Pana(i) odpowiedzi

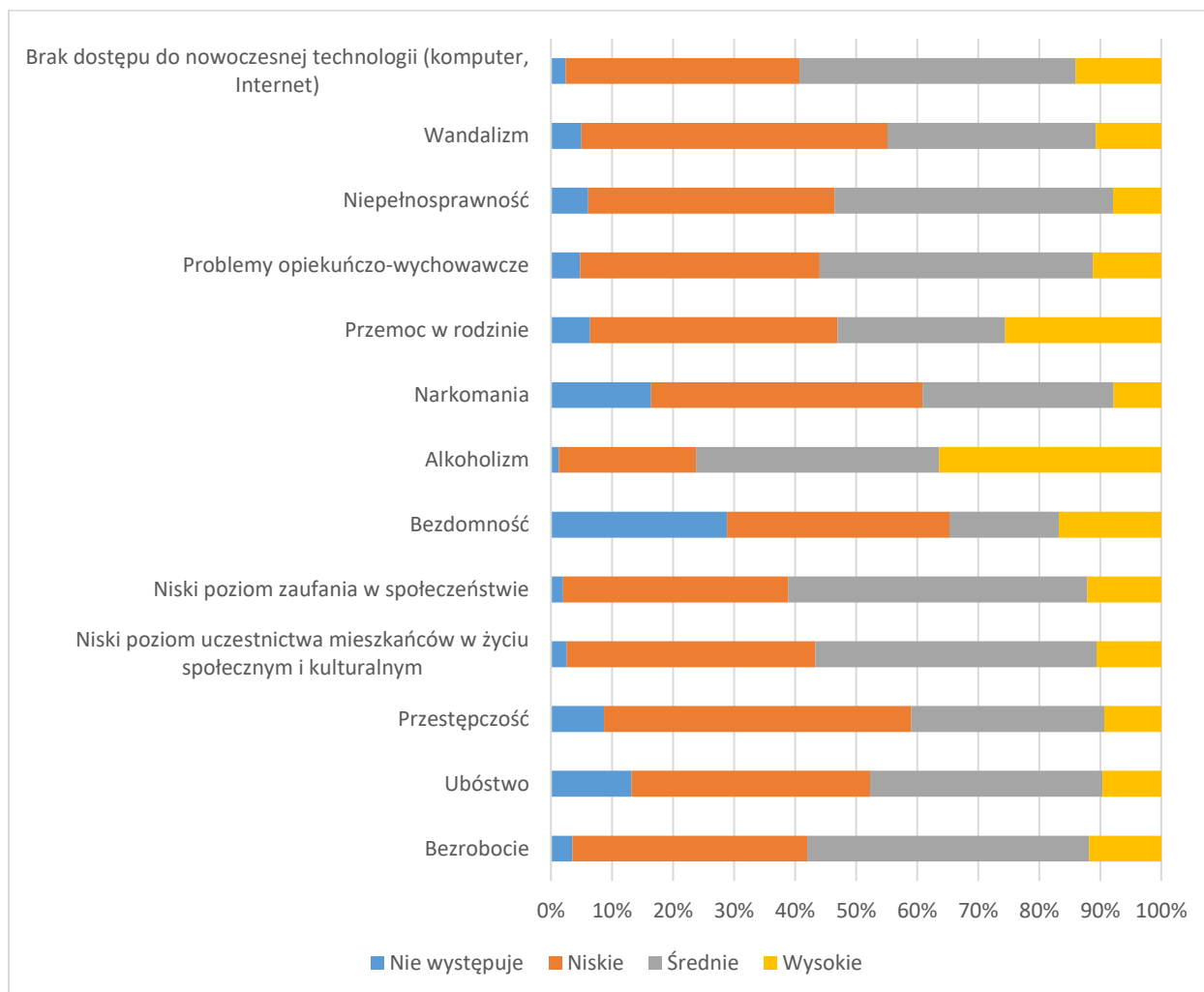


Źródło: Opracowanie własne na podstawie ankiety CAWI/PAPI.

Uczestnicy badania ankietowego poproszeni zostali o dokonanie oceny natężenia poszczególnych problemów społecznych na obszarze rewitalizacji. Zdaniem ankietowanych, bezdomność jest problemem najrzadziej obserwowanym na analizowanym obszarze- na odpowiedź „nie występuje” i „niskie” przypadło 74% odpowiedzi. Odpowiedzi te przeważały również w przypadku problemów takich, jak wandalizm, narkomania, oraz przestępczość. Zdaniem uczestników, większym natężeniem cechują się brak dostępu do nowoczesnej technologii, problemy opiekuńczo-wychowawcze, niski poziom zaufania w społeczeństwie oraz niski poziom uczestnictwa mieszkańców w życiu publicznym gminy, a także bezrobocie. Problemem najczęściej obserwowanym przez respondentów jest zaś alkoholizm, na który przypadła zdecydowana większość odpowiedzi „średnie” i „wysokie”.



Wykres 4. Jak ocenia Pan(i) natężenie poszczególnych problemów społecznych na obszarze rewitalizacji



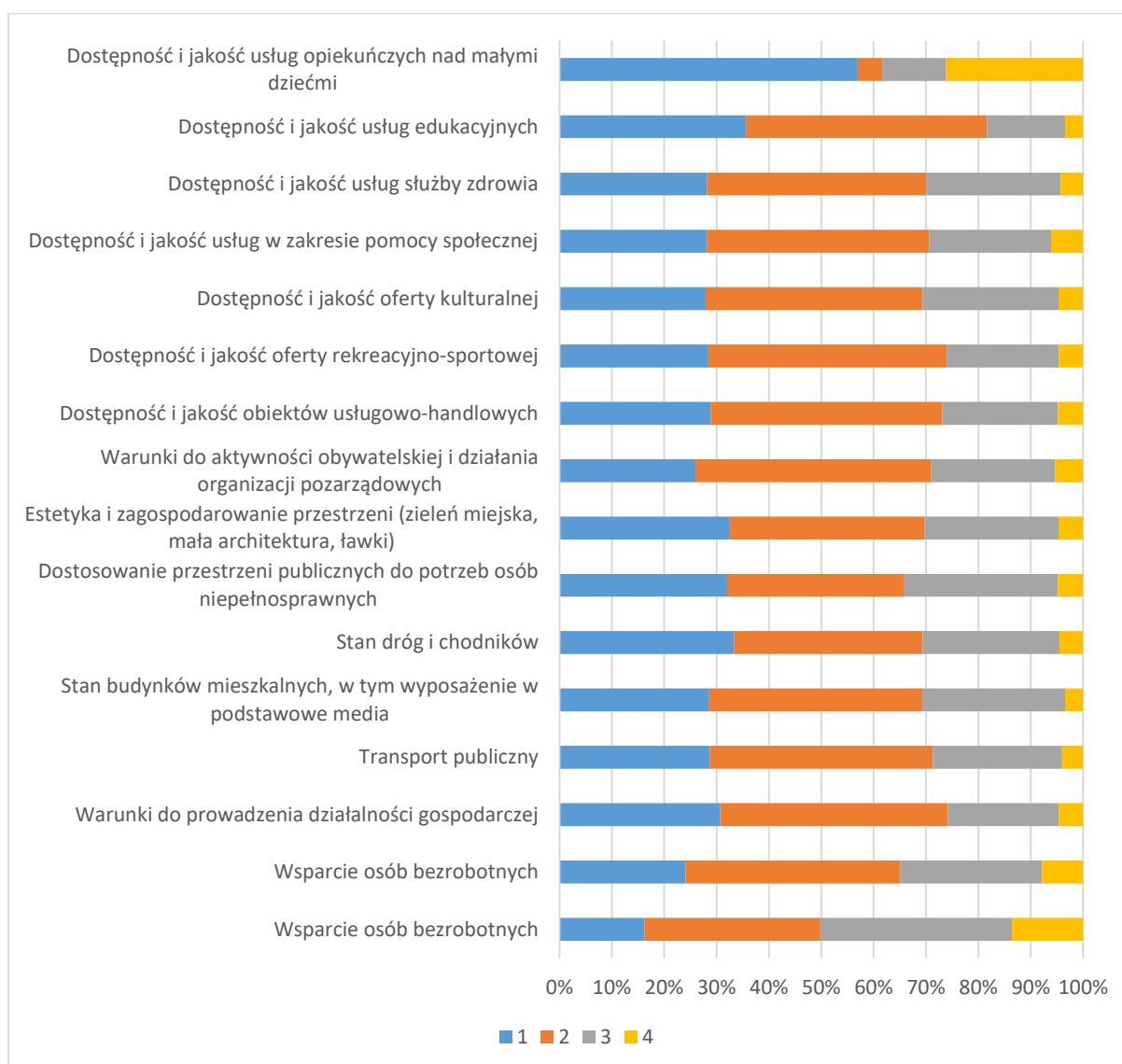
Źródło: Opracowanie własne na podstawie ankiety CAWI/PAPI.

Ponadto, wskazanym innym problemem o niskim natężeniu jest brak ścieżek rowerowych.

Respondenci badania ankietowego ocenili poszczególne aspekty życia na obszarze rewitalizacji, mając do dyspozycji skalę od 0 do 4, gdzie 4 jest oceną najwyższą, stanowiącą o dobrej sytuacji w danym zakresie. Jak wynika z danych, zdecydowanie największy odsetek odpowiedzi najniższych przypadł na dostępność i jakość usług opieki nad małym i dziećmi. Ponadto, negatywne odpowiedzi (1 oraz 2) zdecydowanie dominowały w kontekście wszystkich możliwych odpowiedzi (poza wsparciem osób bezrobotnych,

w przypadku którego przewyższał odsetek odpowiedzi pozytywnych), przy czym najwięcej ich przypadło na dostępność i jakość usług edukacyjnych. Dostosowanie przestrzeni publicznych, poza wsparciem osób bezrobotnych, zostało ocenione względnie wysoko na tle pozostałych aspektów życia w obszarze rewitalizacji.

Wykres 5. Jak ocenia Pan(i) następujące aspekty życia na obszarze rewitalizacji- Prosimy bardzo o ocenę w skali od 0 do 4, gdzie 0 oznacza ocenę najniższą a 4 najwyższą.

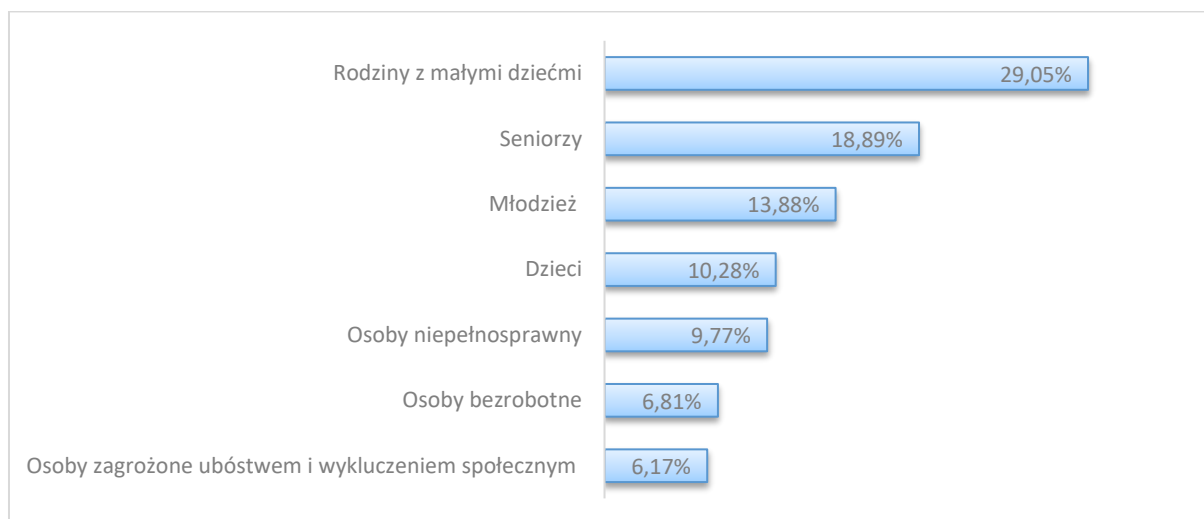


Źródło: Opracowanie własne na podstawie ankiety CAWI/PAPI.

Mieszkańcy wskazali, jakie ich zdaniem grupy powinny zostać głównymi beneficjentami Programu Rewitalizacji. Zdecydowana większość respondentów wskazała rodziny z małymi dziećmi (29,05%). Niemal o połowę

mniej odpowiedzi przypadło na seniorów (18,89%), mniej zaś na młodzież (13,88%) i dzieci (10,28%). Najniższy odsetek wskazań dotyczył osób bezrobotnych (6,81%) oraz osób zagrożonych ubóstwem i wykluczeniem społecznym (6,17%).

*Wykres 6. Jakie grupy powinny być głównymi odbiorcami działań rewitalizacyjnych na obszarze przeznaczonym do rewitalizacji (odpowiedzi nie sumują się do 100%, pytanie wielokrotnego wyboru)?*



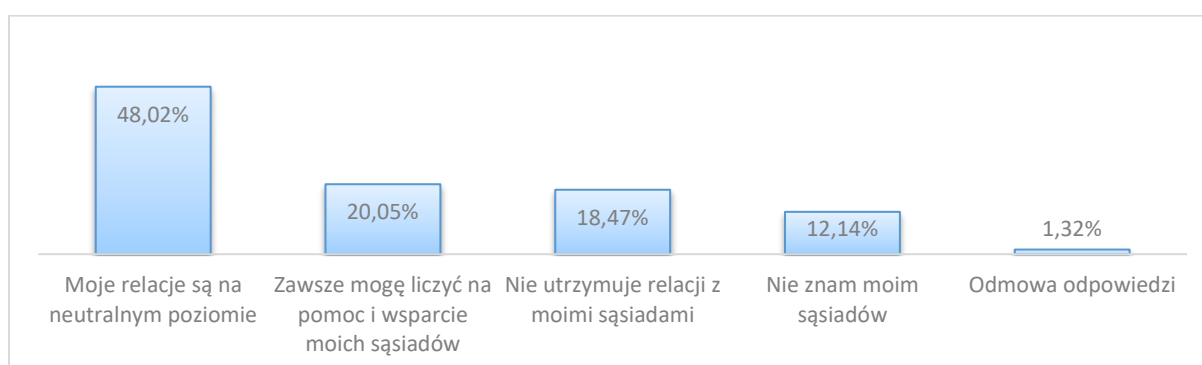
*Źródło: Opracowanie własne na podstawie ankiety CAWI/PAPI.*

Mieszkańcy Gminy Dobrzyniewo Duże zapytani zostali jakie, ich zdaniem, są największe atuty i potencjały wybranego obszaru do rewitalizacji.

Zgodnie z udzielanymi przez respondentów odpowiedziami, atutami i potencjałami obszaru wskazanego do działań rewitalizacyjnych są przede wszystkim jego lokalizacja, jak również położenie samej gminy, ze wskazaniem na lokalizację trasy przelotowej oraz poblizkie dużego miasta. Część ankietowanych uwagę zwróciła na dostępność infrastruktury, wskazując na sklepy, świetlicę, kościół czy dom kultury. Zdaniem ankietowanych jest to obszar o walorach rekreacyjnych, a jego atutem jest również nazwa miejscowości. Według części respondentów o potencjale obszaru stanowi czyste środowisko naturalne, bogactwo zasobów naturalnych, oraz dostępność atrakcyjnych przyrodniczych terenów- Puszczy Knyszyńskiej. Mieszkaniec obszaru rewitalizacji wskazał także na promocję gminy.

Zdecydowana większość ankietowanych mieszkańców obszaru rewitalizacji (182 osoby) określa swoje kontakty z sąsiadami jako neutralne. Drugim najczęstszym wskazaniem, choć na który przypada o ponad połowę mniej odpowiedzi, jest dobra sąsiedzka relacja, wskazująca na integrację społeczną (20,05%). Porównywalny odsetek odpowiedzi przypada jednakże na odpowiedź dotyczącą nieutrzymywania relacji, a 12,14% osób utrzymuje, że nie zna swych sąsiadów.

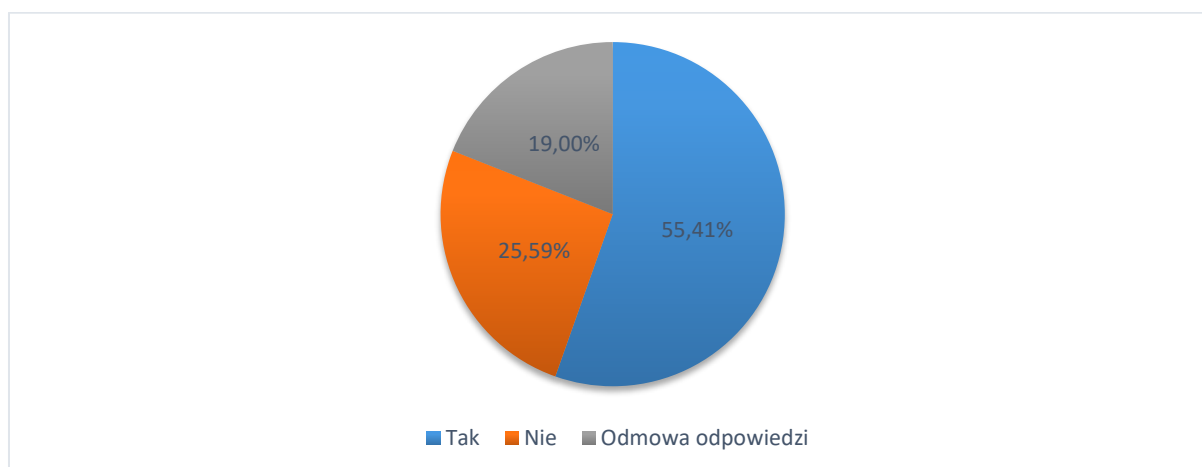
Wykres 7. Jak mógłby Pan(i) określić swoje relacje z sąsiadami?



Źródło: Opracowanie własne na podstawie ankiety CAWI/PAPI.

Ponad połowa osób ankietowanych (55,41%) włączyłaby się w działania rewitalizacyjne, mające na celu poprawę jakości życia w miejscu zamieszkania. Odpowiedź negatywną zaznaczyło 25,59% respondentów, natomiast 19,00% odmówiło udzielenia odpowiedzi.

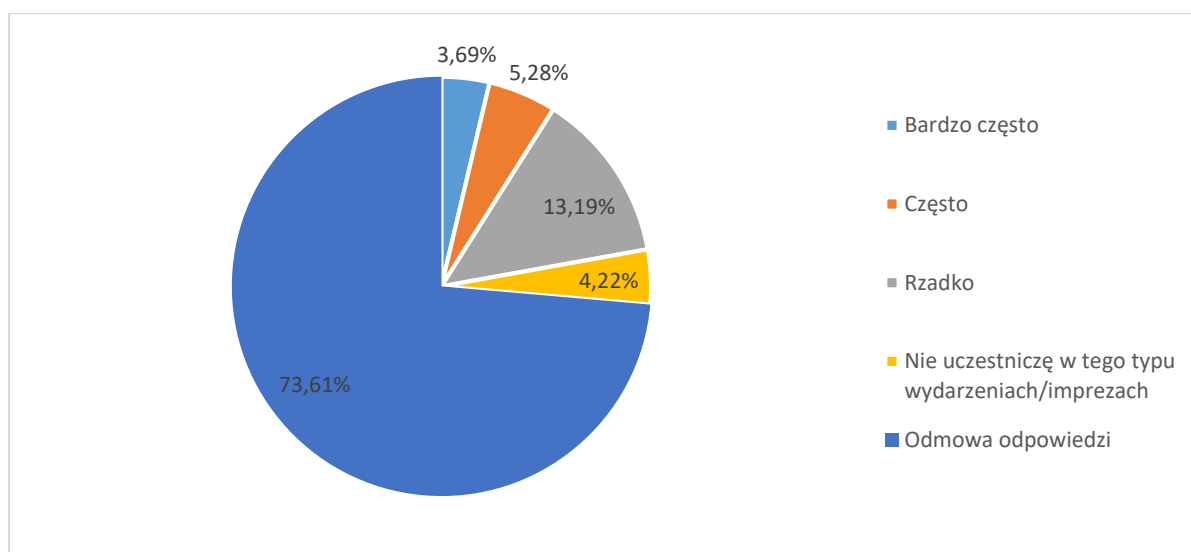
Wykres 8. Czy włączyłaby/by się Pana(i) w działania podejmowane na rzecz poprawy życia w miejscu zamieszkania?



Źródło: Opracowanie własne na podstawie ankiety CAWI/PAPI.

O względnie niskiej aktywności mieszkańców obszaru rewitalizacji w życiu publicznym Gminy Dobrzyniewo Duże świadczy pytanie dotyczące uczestnictwa w wydarzeniach masowych i kulturalnych na terenie gminy. Zdecydowana większość ankietowanych odmówiła udzielenia odpowiedzi na zadane pytanie (73,61%). Natomiast Ci respondenci, którzy zdecydowali się na udzielenie odpowiedzi na zadane pytanie wskazali, że rzadko biorą udział w tego rodzaju imprezach (13,19%). Pozostałe odpowiedzi rozłożyły się względnie równomiernie – 5,28% uczestniczy często, a 4,22% respondentów deklarowało brak uczestnictwa. Zaledwie 3,69% badanych to osoby aktywnie uczestniczące w życiu kulturalnym gminy.

Wykres 9. Jak często uczestniczy Pan(i) w wydarzeniach, imprezach kulturalnych organizowanych w gminie



Źródło: Opracowanie własne na podstawie ankiety CAWI/PAPI.

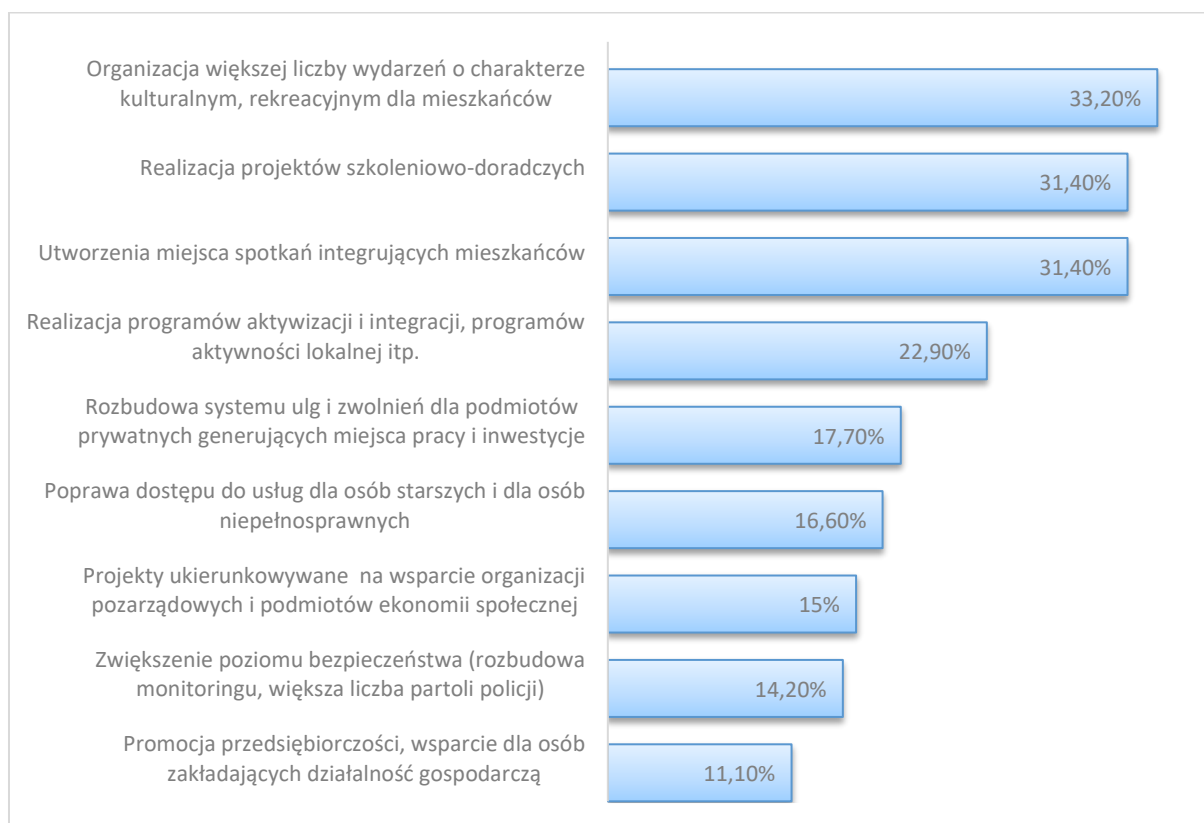
Respondenci zapytani zostali jakie działania podjęte powinny zostać aby ograniczyć negatywne zjawiska obserwowane na terenie obszaru rewitalizacji w sferach społecznej oraz gospodarczej. Zdaniem największego odsetka badanych (33,2%), najbardziej skutecznym działaniem w tym kontekście byłaby organizacja większej liczby wydarzeń o charakterze kulturalnym i rekreacyjnym dla mieszkańców. Ponadto, odpowiedziami cechującymi się znaczną liczbą wskazań (po 31,4%) były działania związane z utworzeniem

Gminny Program Rewitalizacji Gminy Dobrzyniewo Duże

170 | Strona

miejsca spotkań dla mieszkańców, jak również realizacją projektów szkoleniowo-doradczych celem zwiększenia ich wiedzy i doświadczenia. Inne programy, dotyczące aktywizacji, integracji i aktywności lokalnej, wskazane zostały przez porównywalny odsetek ankietowanych, tj. 22,9%. Najmniejszą liczbą wskazań cechują się działania związane ze zwiększeniem poziomu bezpieczeństwa (14,2%) oraz promocja przedsiębiorczości i wsparcie dla osób zakładających własną działalność gospodarczą (11,1%).

*Wykres 10. Jakie rodzaje przedsięwzięć, powinny być Pana(i) zdaniem podejmowane w celu ograniczania negatywnych zjawisk społecznych i gospodarczych na wskazanym obszarze (odpowiedzi nie sumują się do 100%, pytanie wielokrotnego wyboru)?*

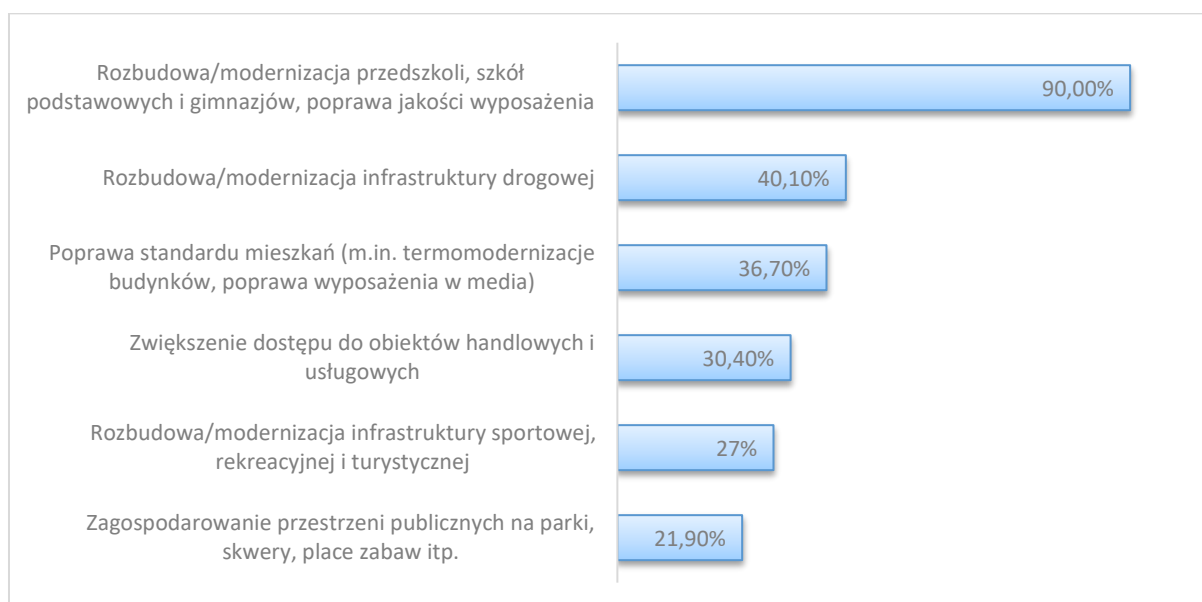


*Źródło: Opracowanie własne na podstawie ankiety CAWI/PAPI.*

Ankietowani wskazali także na działania, które ich zdaniem poprawić mogłyby sytuację w kontekście negatywnych zjawisk środowiskowych, przestrzenno-funkcjonalnych oraz technicznych. W opinii respondentów, największą skutecznością cechowałyby się działania związane z rozbudową i modernizacją infrastruktury edukacji (przedszkoli, szkół podstawowych i gimnazjów) wraz z poprawą wyposażenia placówek (90% ankietowanych),

rozbudowa i modernizacja infrastruktury drogowej (40,1%) oraz poprawa standardu mieszkań (w tym termomodernizacje budynków i poprawa wyposażenia w media), wybrane przez 37% respondentów. Mniejsza ich liczba zauważyła potrzebę realizacji działań związanych ze zwiększeniem dostępu do usług handlowych i usługowych (30,4%), rozbudową i modernizacją sektora turystyki, rekreacji i sportu (27%) oraz z zagospodarowaniem przestrzeni publicznej na parki, skwery, place zabaw itp. (22%).

Wykres 11. Jakie rodzaje przedsięwzięć, powinny być Pana(i) zdaniem podejmowane w celu ograniczania negatywnych zjawisk środowiskowych, przestrzenno-funkcjonalnych i technicznych na wskazanym obszarze (odpowiedzi nie sumują się do 100%, pytanie wielokrotnego wyboru)?



Źródło: Opracowanie własne na podstawie ankiety CAWI/PAPI.

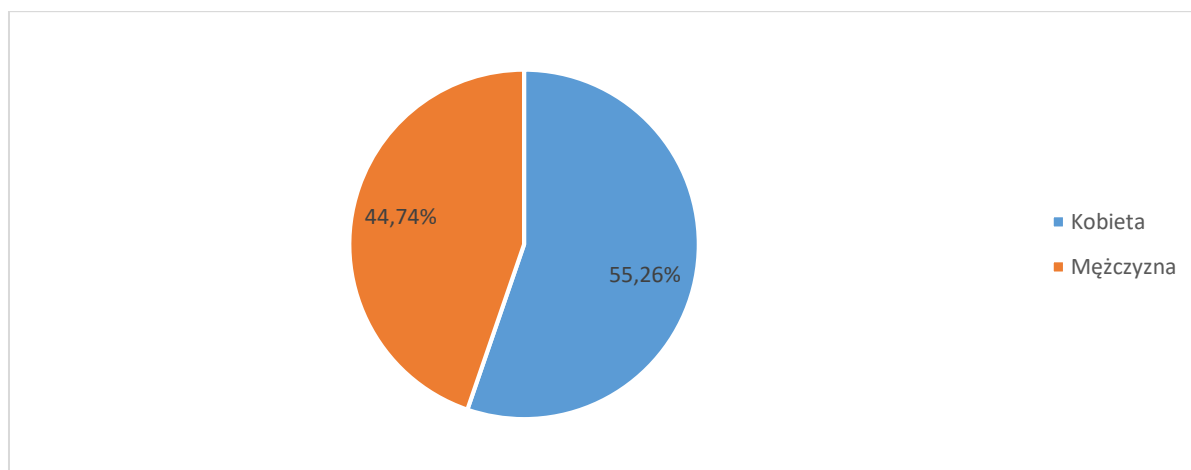
Inne odpowiedzi udzielone przez zapytanych mieszkańców obszaru rewitalizacji dotyczyły organizacji większej liczby spotkań oraz rozbudowy ścieżek rowerowych na tym obszarze.



## Metryczka

Metryka na celu miała określenie ogólnego profilu osób uczestniczących w badaniu. Jak wynika z odpowiedzi udzielonych na pytanie o płeć uczestników ankiety, więcej było kobiet (55,26%) aniżeli mężczyzn (44,74%).

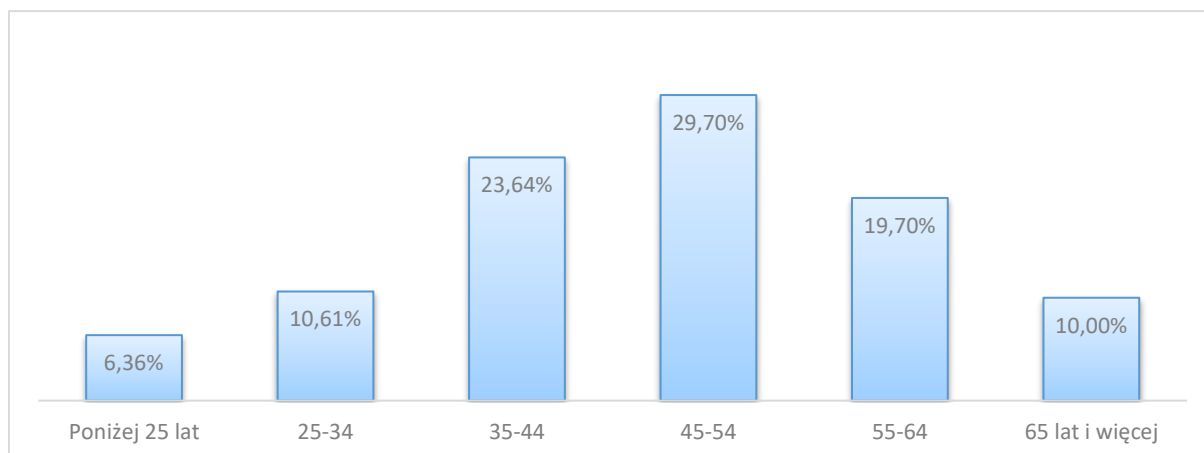
Wykres 12. Płeć



Źródło: Opracowanie własne na podstawie ankiety CAWI/PAPI.

Przeważającą grupą uczestników badania były osoby w wieku 45-54 lat (29,70%). Nieco mniej liczne grono stanowiły osoby w wieku 35-44 lat (23,64%) oraz 55-64 lata (6,5%). Respondenci od 25 do 34 roku życia byli trzecią najmniej liczną grupą wieku (19,70%), a ankietowani powyżej 65 roku życia to stanowili 10,00% uczestników w badaniu. Najmniej liczne grono respondentów przypadło na grupę wieku poniżej 25 lat (6,36%).

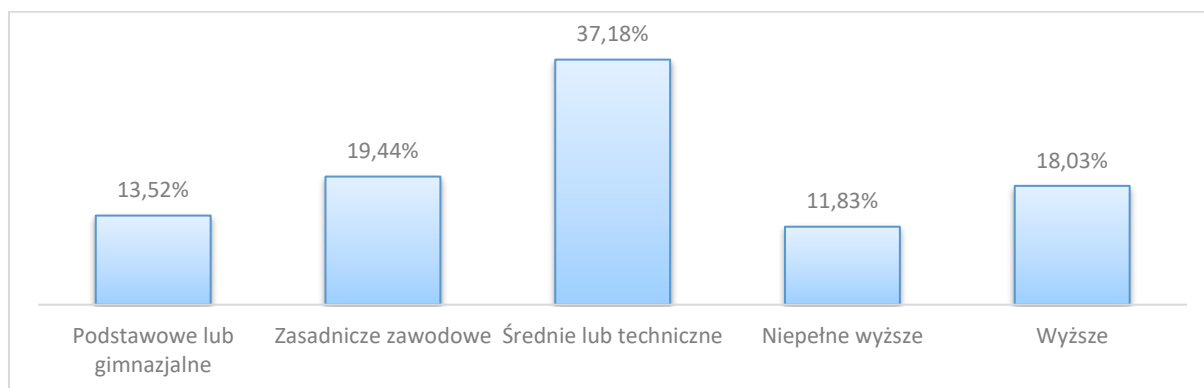
Wykres 13. Wiek



Źródło: Opracowanie własne na podstawie ankiety CAWI/PAPI.

Ankietowani zapytani zostali także o swoje wykształcenie. Najwięcej badanych (37,18%) miało wykształcenie średnie bądź techniczne, a kolejno zasadnicze zawodowe (19,44%), i wyższe (18,03%). Mniejsza liczba wskazań przypadła na wykształcenie podstawowe lub gimnazjalne (13,52%) oraz wyższe niepełne (11,83%).

Wykres 14. Wykształcenie

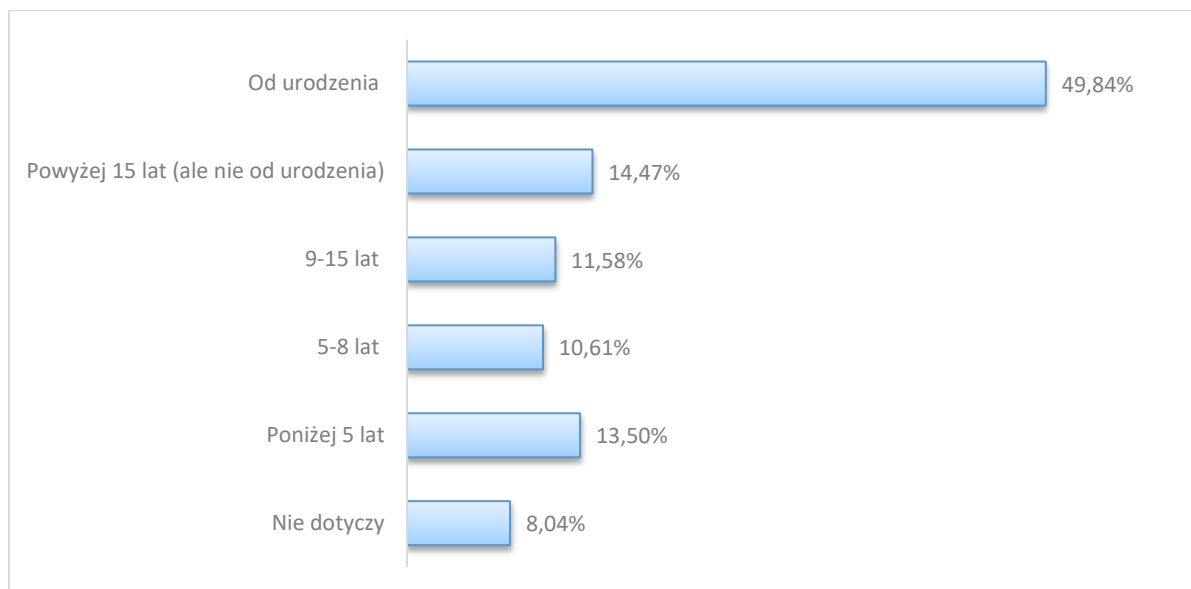


Źródło: Opracowanie własne na podstawie ankiety CAWI/PAPI.

Blisko połowa uczestników badania (49,84%) zamieszkiwało obszar gminy od urodzenia, natomiast 14,47% to byli mieszkańcami tego terenu powyżej 15 lat, co świadczy o bardzo dobrej znajomości respondentów dotyczącej skali problemów oraz potrzeb na obszarze wyznaczonym do działań rewitalizacyjnych. 11,58% osób zamieszkiwało gminę od 9 do 15 lat, 10,61% -

od 5 do 8 lat, zaś na odpowiedź poniżej 5 lat wskazało 13,50% ankietowanych.

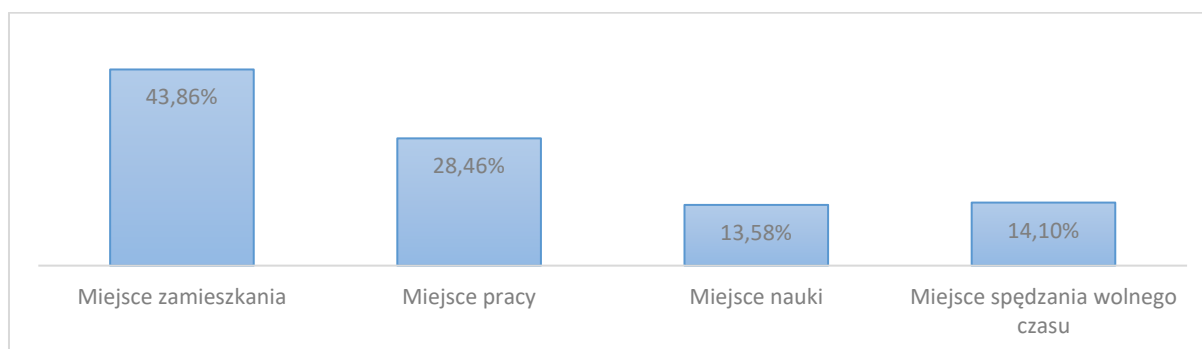
Wykres 15. Liczba lat zamieszkiwania w gminie



Źródło: Opracowanie własne na podstawie ankiety CAWI/PAPI.

Na koniec przeprowadzonego badania ankietowego respondenci zapytani zostali o swe związki z obszarem rewitalizacji. Dla zdecydowanej większości (43,86%) obszar rewitalizacji jest miejscem zamieszkania, a także miejscem pracy (28,46%). Dla 13,58% ankietowanych jest to miejsce nauki, a dla 14,10% miejscem spędzania czasu wolnego.

Wykres 16. Związki z obszarem rewitalizacji



Źródło: Opracowanie własne na podstawie ankiety CAWI/PAPI.

## 16. Załącznik 3 Spotkania konsultacyjne

### 16.1 Pierwsze spotkanie konsultacyjne

#### ■ Przebieg spotkania:

- przedstawienie celu i programu spotkania;
- wprowadzenie do tematu rewitalizacji;
- dyskusja o problemach ze sfer: społecznej, gospodarczej, środowiskowej, przestrzenno-funkcjonalnej i technicznej w Gminie Dobrzyniewo;
- przedstawienie wyników dotychczasowych badań;
- badanie ankietowe;
- podsumowanie, wnioski, plany na najbliższą przyszłość związane z opracowaniem Programu Rewitalizacji.

Osoby obecne na spotkaniu indywidualnie wypisały na przygotowanych arkuszach dostrzegane w Gminie Dobrzyniewo problemy społeczne, gospodarcze, środowiskowe i przestrzenno-infrastrukturalne i techniczne.

W toku ankietyzacji wśród uczestników spotkania wyłoniły się następujące problemy:

Tabela 40. Wyniki pierwszego spotkania konsultacyjnego

Problem	Proponycja rozwiązania	Uwagi
<b>Trudny dojazd (droga powiatowa 1397 B) do Kopiska ze względu na zły stan techniczny i niską jakość nawierzchni dróg, zarówno od drogi krajowej Białystok-Augustów jak i tzw "trasą chrabołowską" (od drogi Białystok-Elk)</b>	Wymiana nawierzchni, zbudowanie drogi zapewniającej dobre warunki do przejazdu samochodami, zwłaszcza osobowymi	Jest potencjał do zbudowania partnerstwa na rzecz poprawy jakości drogi (powiat białostocki, Lasy Państwowe, Gmina Dobrzyniewo, może biznes lokalny i przyszli inwestorzy)
<b>Mała aktywność mieszkańców</b>	Skuteczne docieranie do mieszkańców z informacją o możliwościach poprawy warunków ich życia, zrealizowanie propozycji mieszkańców na poziomie wsi/sołectwa z zaangażowaniem w to mieszkańców ("mały sukces",	Ludzie obciążeni czasowo pracą zawodową i dojazdem do niej do Białegostoku oraz obowiązkami rodzinnymi nie podejmują aktywności lokalnie; dotychczasowe spotkania poświęcone problemom lokalnym nie

	by ludzie przekonali się, że z ich udziałem zmiana na lepsze jest możliwa)	skutkowały ich rozwiązaniem, mieszkańcy są tym zniechęceni; brak rozwiązania problemów zgłaszanych przez mieszkańców uzasadniany był brakiem funduszy w budżecie gminy, sytuacja finansowa nie poprawiła się (niewielkie dochody gminy) więc mieszkańcy uznają, że zgłaszane przez nich problemy nadal pozostaną nierozwiązane (nie wiedzą o możliwościach korzystania przez gminę ze środków zewnętrznych). W gminie są aktywne organizacje pozarządowe (zdaniem dyr.GCK), warto dotrzeć do nich na etapie zbierania pomysłów na działania w obszarze rewitalizacji
<b>Niska świadomość społeczna i obywatelska mieszkańców, brak znajomości zadań gminy (oczekiwanie od władz gminy tego, co jest poza ich kompetencjami; a z drugiej strony wykonywanie przez mieszkańców tego, co gmina im zapewnia: np. odśnieżanie dróg dojazdowych "machali łopatami, bo nie wiedzieli, że to robi gmina")</b>	Edukacja mieszkańców; informacja o działaniach władz gminy na całym jej terenie także w kontekście zaangażowanych środków i możliwości finansowych gminy; stworzenie warunków do funkcjonowania inicjatywy obywatelskiej w gminie	Mieszkańcy zarzucają władzom brak zainteresowania rozwiązaniem ich problemu, ale nie wiedzą o działaniach wykonanych w innych miejscach gminy ("Mieszkańcy oceniają wójtą z perspektyw swego sołectwa i mówią, że nic nie robi"); nie znają zasad tworzenia budżetu gminy i gospodarowania funduszami dużo mniejszymi niż potrzeby gminy; nie są świadomi nadmiernego obciążenia samorządu zadaniami sędowanymi przez rząd; nie wiedzą o możliwościach korzystania z funduszy zewnętrznych (ale także o warunkach określających dostęp do nich- jak np. wymagany wkład własny, zasada refundacji, określony typ beneficjenta)
<b>Świetlice wiejskie stoją puste</b>	Wykorzystanie świetlic zgodnie z potrzebami mieszkańców (trzeba je zidentyfikować) angażując	Trzeba mieć na uwadze ograniczenia czasowe mieszkańców pracujących w Białymstoku; świetlice

	mieszkańców do roli współgospodarza (a nie tylko odbiorcy oferty)	mogłyby być bardziej wykorzystywane na potrzeby seniorów (może jakieś zajęcia międzypokoleniowe: seniorzy + dzieci?)
<b>Aktywność zawodowa mieszkańców realizowana jest w Białymstoku- tereny Gminy Dobrzyniewo stają się sypialniami Białegostoku</b>	Powstawanie i rozwój podmiotów gospodarczych na terenie Gminy Dobrzyniewo (pojawił się pomysł wykorzystania niezagospodarowanych obiektów -budynki po szkołach, świetlice- na domy seniora)	W gminie Dobrzyniewo budują też swoje domy mieszkańcy uciekający z Białegostoku od zgiełku miasta (nadal pracujący w B-stoku lub już na emeryturze)- są "obcy", nie asymilują się z mieszkańcami żyjącymi tu od pokoleń
<b>Wsie wyludniają się - osoby aktywne zawodowo podejmują pracę w Białymstoku i ze względu na trudy dojazdów przenoszą się do Białegostoku (lub w ogóle wyjeżdżają do pracy za granicę)</b>	Rozwój podmiotów oferujących atrakcyjne miejsca pracy w Gminie Dobrzyniewo Poprawa jakości dróg - zmniejszy uciążliwość dojazdów	
<b>Brak połączenia komunikacją publiczną do Kopiska</b>	Po poprawie jakości drogi uruchomienie transportu zbiorowego (publicznego lub prywatnego)	
<b>Brak sali gimnastycznej na potrzeby mieszkańców wsi Fasty (zwłaszcza dzieci i młodzieży)</b>	Zapewnienie warunków do aktywności fizycznej w pomieszczeniu	Potrzeba zgłaszana od lat, ciągle bez rozwiązania ze względu na inne priorytety wydatków w gminie
<b>Fetor z przepompowni ścieków we wsi Fasty</b>	Skuteczne wykonanie szczelnych połączeń rur z przepompowni	
<b>Niewystarczająca infrastruktura dla bezpiecznego ruchu rowerowego (ogranicza możliwości rozwoju ruchu turystycznego)</b>	Uzupełnienie brakujących odcinków dróg dla rowerzystów; wytyczenie, oznakowanie, opisanie szlaków rowerowych	

Źródło: Opracowanie własne.

Uczestnicy świadomi tego, że Program Rewitalizacji jest kluczem do pozyskania środków zewnętrznych na realizację zapisanych w nim zadań, wykazują dużą troskę o jakość Programu ("Jak powstanie dobry Program skoro nie ma dziś mieszkańców na spotkaniu?").

Dla zapewnienia udziału większego grona mieszkańców na etapie pracy nad pomysłami rozwiązań problemów proponując:

- zapraszać mieszkańców na spotkania przez dostarczenie im informacji na piśmie do skrzynki pocztowej z odpowiednio dużym wyprzedzeniem czasowym;
- sołtysi powinni być poinformowani o rewitalizacji (może jakieś spotkanie informacyjno-edukacyjne przy okazji sesji rady gminy, bo w nich biorą udział?) tak, by móc wyjaśniać mieszkańcom wagę Programu Rewitalizacji i wkładu mieszkańców w prace nad jego powstawaniem;
- warto zaangażować proboszczów (parafii katolickich i prawosławnych) do zachęcania mieszkańców do udziału w tworzeniu Programu;
- informacje adresowane do mieszkańców powinny być napisane prostym, zrozumiałym językiem (słyszac "rewitalizacja" pytali sołtysa: Ale o co chodzi?);
- spotkania z mieszkańcami powinny odbywać się na poziomie sołectw

Podczas wypełniania ankiety respondenci mieli kłopot, by odnieść się do sołectw, o których nie mieli wiedzy (co potwierdza słabe utożsamianie się z gminą, "mała ojczyzna" ograniczona jest do sołectwa). Trzeba będzie wyjaśnić sołtysom i mieszkańcom zasady wyboru obszaru rewitalizacji, bo istnieje realne zagrożenie pojawienia się poczucia "karania tych, co się starają": aktywna i zaradna wieś Fasty prawdopodobnie nie znajdzie się w obszarze rewitalizacji i może to prowadzić do wniosków, że aktywność i starania mieszkańców odcięty im teraz dostęp do rozwiązywania ich problemów w ramach rewitalizacji. Może wprowadzenie przez Radę Gminy Dobrzyniewo inicjatywy obywatelskiej otworzy nowe możliwości nie tylko sołectwom z obszaru rewitalizacji, ale także tym nieobjętym Programem Rewitalizacji.

### 1.6.2 Drugie spotkanie konsultacyjne

Na spotkaniu konsultacyjnym poproszono mieszkańców o wskazanie problemów, które w ich opinii występują na obszarze rewitalizacji. Na kartach



wymienione były wszystkie sołectwa, które wchodzą w skład obszaru rewitalizacji, tj.:

- ☐ Szaciły
- ☐ Kozińce
- ☐ Dobrzyniewo Kościelne
- ☐ Kopisk
- ☐ Chрабоły
- ☐ Obrubniki
- ☐ Borsukówka
- ☐ Kulikówka

Mieszkańcy wymienili problemy dla trzech, następujących sołectw:

#### 1. Obrubniki

Problemy społeczne	Problemy gospodarcze
<ul style="list-style-type: none"> <li>• Słaba integracja mieszkańców</li> </ul>	<ul style="list-style-type: none"> <li>• Mały przyrost mieszkańców, migracje mieszkańców</li> </ul>
Problemy przestrzenno-infrastrukturalne i techniczne	Problemy środowiskowe
<ul style="list-style-type: none"> <li>• Świetlica, w której nie można przebywać zimą, bo jest zimno</li> <li>• Brak kanalizacji</li> <li>• Brak chodników</li> </ul>	Brak
Źródło występowania problemu (stanu kryzysowego)?	Potencjał obszaru
<ul style="list-style-type: none"> <li>• Gmina nie inwestuje w naszą miejscowość</li> <li>• Brak innowacji na jej modernizację</li> </ul>	<ul style="list-style-type: none"> <li>• Świetlica wiejska</li> </ul>

#### 2. Szaciły

Problemy społeczne	Problemy gospodarcze
<ul style="list-style-type: none"> <li>• Niski poziom uczestnictwa w życiu politycznym i kulturalnym</li> <li>• Bezrobocie osób w wieku produkcyjnym</li> <li>• Słabe wykształcenie</li> <li>• Niewystarczający kapitał społeczny</li> <li>• Korzystanie z pomocy społecznej</li> <li>• Wykluczenie społeczne</li> </ul>	<ul style="list-style-type: none"> <li>• Bezrobocie – brak kwalifikacji</li> <li>• Zmniejszenie liczby gospodarstw rolnych</li> <li>• Niskie dochody</li> <li>• Zaostrzenie standardów produkcji rolnej</li> </ul>

Problemy przestrzenno-infrastrukturalne i techniczne	Problemy środowiskowe
<ul style="list-style-type: none"> <li>Brak miejsca spotkań (świetlica)</li> <li>Marny stan dróg</li> <li>Niski poziom obsługi komunikacyjnej (częstotliwość kursów autobusów)</li> </ul>	<ul style="list-style-type: none"> <li>Zanieczyszczenie powietrza poprzez tradycyjne węglowe ogrzewanie domów (niejednokrotnie palenie odpadów różnego pochodzenia)</li> <li>Pokrycie budynków eternitem</li> <li>Nieustabilizowana gospodarka wodno-ściekowa</li> </ul>
Źródło problemu (stanu kryzysowego)	Potencjał obszaru
<ul style="list-style-type: none"> <li>Emigracja ludzi do miast</li> <li>Starzejące się społeczeństwo</li> <li>Brak miejsca spotkań</li> <li>Zaostrzenie przepisów dla gospodarstw rolnych</li> <li>Modernizacja pieców grzewczych</li> <li>Poprawa nawierzchni dróg</li> <li>Zwiększenie częstotliwości kursów komunikacji ogólnodostępnej</li> </ul>	<ul style="list-style-type: none"> <li>Obszar atrakcyjny turystycznie (Natura 2000)</li> <li>Ścieżki rowerowe</li> <li>Chęć integracji społeczeństwa</li> <li>Poszerzenie oferty turystycznej</li> </ul>

### 3. Chroboty

Problemy społeczne	Problemy gospodarcze
<ul style="list-style-type: none"> <li>Bezrobocie</li> <li>Alkoholizm</li> <li>Starość</li> <li>Bezdomność</li> </ul>	<ul style="list-style-type: none"> <li>Brak zakładów usługowo-turystycznych</li> </ul>
Problemy przestrzenno-infrastrukturalne i techniczne	Problemy środowiskowe
<ul style="list-style-type: none"> <li>Brak kanalizacji publicznej</li> <li>Brak utwardzonych dróg i poboczy (Kopisk-Kulikówka)</li> <li>Bezpieczeństwo – brak chodników</li> <li>Doposażenie świetlicy</li> </ul>	<ul style="list-style-type: none"> <li>Azbest</li> <li>Brak kanalizacji sanitarnej i deszczowej</li> </ul>
Źródło problemu (stanu kryzysowego)?	Potencjał obszaru
<ul style="list-style-type: none"> <li>Brak komunikacji publicznej</li> <li>Brak chodników</li> <li>Brak środków na realizację</li> <li>Brak bazy noclegowej i infrastruktury turystycznej</li> <li>Brak oznakowanych szlaków turystycznych</li> </ul>	<ul style="list-style-type: none"> <li>Turystyczny</li> <li>Rolniczy – szczególnie rolnictwo ekologiczne</li> <li>Przyrodniczy</li> <li>Środowisko naturalne</li> </ul>

#### 16.3 Trzecie spotkanie konsultacyjne

Trzecie spotkanie konsultacyjne, które odbyło się 14 lipca 2016 r., wspólnie wypracowano przedsięwzięcia rewitalizacyjne zarówno o charakterze społecznym, jak i infrastrukturalnym. Projekty, które związane były

z aktywizacją społeczną i zawodową mieszkańców wpisane zostały w Projekt Gminnego Programu Rewitalizacji Gminy Dobrzyniewo Duże. W przypadku projektów infrastrukturalnych, do Programu wpisane zostały te, bez których realizacja projektów społecznych jest niemożliwa.

## 17. Spis tabel i rysunków

Tabela 1. Wykaz wskaźników wykorzystanych w delimitacji obszaru zdegradowanego i rewitalizacji .....	12
Tabela 2. Organizacje pozarządowe na terenie Gminy Dobrzyniewo Duże w podziale na jednostki analityczne .....	18
Tabela 3. Struktura osób bezrobotnych na terenie Gminy Dobrzyniewo Duże w podziale na jednostki analityczne .....	22
Tabela 4. Liczba osób objętych pomocą GOPS ze względu na ubóstwo, bezradność w sprawach opiekuńczo-wychowawczych i niepełnosprawność .....	34
Tabela 5. Liczba wniosków złożonych o środki z programu 500+ (uzyskanie świadczenia na pierwsze dziecko – kryterium dochodowe) .....	40
Tabela 6. Liczba dzieci korzystających z dożywiania w przeliczeniu na 1000 mieszkańców .....	43
Tabela 7. Liczba podmiotów gospodarczych w przeliczeniu na 100 osób w wieku produkcyjnym.....	46
Tabela 8. Liczba wyrobów azbestowych [ha] w przeliczeniu na powierzchnie sołectwa [ha].....	49
Tabela 9. Liczba zabytków ujętych w gminnej ewidencji zabytków .....	53
Tabela 10. Ośrodki kultury na terenie Gminy Dobrzyniewo Duże .....	55
Tabela 11. Sumaryczny wskaźnik degradacji dla sfery społecznej .....	60
Tabela 12. Wyniki wartości sumarycznego wskaźnika degradacji dla wszystkich mierników wskaźnikowych .....	62
Tabela 13. Lokalne potencjały jednostek, które charakteryzują się występowaniem sytuacji kryzysowej .....	65
Tabela 14. Występowanie stanu kryzysowego w sferze społecznej, pozaspołecznej i lokalnego potencjału na terenie Gminy Dobrzyniewo Duże .....	68
Tabela 15. Powiązanie dokumentów planistycznych i strategicznych .....	83
Tabela 16. Przedsięwzięcie nr 1 .....	99

Tabela 17. Przedsięwzięcie nr 2 .....	100
Tabela 18. Przedsięwzięcie nr 3 .....	101
Tabela 19. Przedsięwzięcie nr 4 .....	102
Tabela 20. Przedsięwzięcie nr 5 .....	103
Tabela 21. Przedsięwzięcie nr 6 .....	104
Tabela 22. Przedsięwzięcie nr 7 .....	105
Tabela 23. Przedsięwzięcie nr 8 .....	106
Tabela 24. Przedsięwzięcie nr 9 .....	106
Tabela 25. Przedsięwzięcie nr 10 .....	107
Tabela 26. Przedsięwzięcie nr 11 .....	108
Tabela 27. Przedsięwzięcie nr 12 .....	108
Tabela 28. Przedsięwzięcie nr 13 .....	109
Tabela 29. Miejsce realizacji projektów rewitalizacyjnych .....	112
Tabela 30. Wpływ projektów rewitalizacyjnych na poszczególne aspekty życia .....	115
Tabela 31. Projekty realizowane w latach 2007-2013 .....	116
Tabela 32. Źródła finansowania .....	118
Tabela 33. Metody włączania interesariuszy na etapie tworzenia Gminnego Programu Rewitalizacji .....	125
Tabela 34. Wzór formularza konsultacyjnego .....	130
Tabela 35. Zadania podmiotów uczestniczących w Gminnym Programie Rewitalizacji .....	138
Tabela 36. Ramowy harmonogram realizacji programu .....	139
Tabela 37. Wskaźniki produktu i rezultatu dla projektów rewitalizacyjnych ....	141
Tabela 38. Wskaźniki realizacji celów rewitalizacji .....	152
Tabela 39. Opiniowanie Gminnego Programu Rewitalizacji .....	158
Tabela 40. Wyniki pierwszego spotkania konsultacyjnego .....	176
 Schemat 1. Partycypacja społeczna na etapie wdrażania i monitorowania Gminnego Programu Rewitalizacji .....	 134

Schemat 2. Elementy systemu zarządzania .....	136
Schemat 3. Ewaluacja Gminnego Programu Rewitalizacji .....	153
Schemat 4. Aktualizacja Gminnego Programu Rewitalizacji .....	155
Rysunek 1. Mapa poglądowa Gminy Dobrzyniewo Duże .....	10
Rysunek 2. Liczba organizacji pozarządowych w przeliczeniu na 1000 mieszkańców – wartość sumarycznego wskaźnika degradacji .....	20
Rysunek 3. Liczba bezrobotnych w przeliczeniu na 1000 mieszkańców – wynik sumarycznego wskaźnika degradacji .....	26
Rysunek 4. Liczba długotrwale bezrobotnych w przeliczeniu na 1000 mieszkańców – wynik sumarycznego wskaźnika degradacji .....	27
Rysunek 5. Liczba bezrobotnych z wykształceniem podstawowym lub poniżej w przeliczeniu na 1000 mieszkańców – wynik sumarycznego wskaźnika .....	28
Rysunek 6. Liczba bezrobotnych bez wykształcenia średniego w przeliczeniu na 1000 mieszkańców –wynik sumarycznego wskaźnika degradacji .....	29
Rysunek 7. Liczba bezrobotnych bez kwalifikacji zawodowych w przeliczeniu na 1000 mieszkańców –wynik sumarycznego wskaźnika degradacji .....	30
Rysunek 8. Liczba bezrobotnych do 25 roku życia w przeliczeniu na 1000 mieszkańców- wynik sumarycznego wskaźnika degradacji .....	31
Rysunek 9. Liczba bezrobotnych powyżej 50 roku życia w przeliczeniu na 1000 mieszkańców- wynik sumarycznego wskaźnika degradacji .....	32
Rysunek 10. Liczba osób objętych pomocą GOPS ze względu na ubóstwo w przeliczeniu na 1000 mieszkańców – wynik sumarycznego wskaźnika degradacji .....	37
Rysunek 11. Liczba osób objętych pomocą GOPS ze względu na bezradność opiekuńczo-wychowawczą w przeliczeniu na 1000 mieszkańców – wynik sumarycznego wskaźnika degradacji .....	38
Rysunek 12. Liczba osób objętych pomocą GOPS ze względu na niepełnosprawność w przeliczeniu na 1000 mieszkańców – wynik sumarycznego wskaźnika degradacji .....	39

Rysunek 13. Liczba wniosków złożonych o środki z programu 500+ (uzyskanie świadczenia na pierwsze dziecko – kryterium dochodowe) w przeliczeniu na 1000 mieszkańców – wynik sumarycznego wskaźnika degradacji .....	42
Rysunek 14. Liczba dzieci korzystających z dożywiania w przeliczeniu na 1000 mieszkańców – wynik sumarycznego wskaźnika degradacji .....	45
Rysunek 15. Liczba podmiotów gospodarczych w przeliczeniu na 100 osób w wieku produkcyjnym – wynik sumarycznego wskaźnika degradacji.....	48
Rysunek 16. Wyroby azbestowe (ha) na terenie Gminy Dobrzyniewo Duże – wynik sumarycznego wskaźnika degradacji .....	51
Rysunek 17. Liczba zabytków ujętych w gminnej ewidencji zabytków – wynik sumarycznego wskaźnika degradacji .....	54
Rysunek 18. Świetlice wiejskie w przeliczeniu na 100 mieszkańców danego obszaru – wynik sumarycznego wskaźnika degradacji.....	57
Rysunek 19. Podsumowanie analizy wskaźnikowej dla jednostek analitycznych .....	64
Rysunek 20. Poglądowa mapa obszaru zdegradowanego Gminy Dobrzyniewo Duże .....	70
Rysunek 21. Poglądowa mapa obszaru zdegradowanego i obszaru rewitalizacji na tle gminy .....	72
Rysunek 22. Poglądowa mapa podstawowe kierunki zmian funkcjonalno-przestrzennych .....	162

Wykres 1 Jak ocenia Pan/ Pani projekt Gminnego Programu Rewitalizacji Gminy Dobrzyniewo Duże? .....	131
Wykres 2 Czy zaproponowane przedsięwzięcia rewitalizacyjne odpowiadają na zdiagnozowane problemy mieszkańców obszarów rewitalizacji? .....	132
Wykres 3. Prosimy o zaznaczenie, do którego obszaru odnoszą się Pana(i) odpowiedzi.....	164
Wykres 4. Jak ocenia Pan(i) natężenie poszczególnych problemów społecznych na obszarze rewitalizacji.....	166



Wykres 5. Jak ocenia Pan(i) następujące aspekty życia na obszarze rewitalizacji- Prosimy bardzo o ocenę w skali od 0 do 4, gdzie 0 oznacza ocenę najniższą a 4 najwyższą.....	167
Wykres 6. Jakie grupy powinny być głównymi odbiorcami działań rewitalizacyjnych na obszarze przeznaczonym do rewitalizacji (odpowiedzi nie sumują się do 100%, pytanie wielokrotnego wyboru)? .....	168
Wykres 7. Jak mógłby Pan(i) określić swoje relacje z sąsiadami? .....	169
Wykres 8. Czy włączyłaby/by się Pana(i) w działania podejmowane na rzecz poprawy życia w miejscu zamieszkania? .....	169
Wykres 9. Jak często uczestniczy Pan(i) w wydarzeniach, imprezach kulturalnych organizowanych w gminie.....	170
Wykres 10. Jakie rodzaje przedsięwzięć, powinny być Pana(i) zdaniem podejmowane w celu ograniczania negatywnych zjawisk społecznych i gospodarczych na wskazanym obszarze (odpowiedzi nie sumują się do 100%, pytanie wielokrotnego wyboru)? .....	171
Wykres 11. Jakie rodzaje przedsięwzięć, powinny być Pana(i) zdaniem podejmowane w celu ograniczania negatywnych zjawisk środowiskowych, przestrzenno-funkcjonalnych i technicznych na wskazanym obszarze (odpowiedzi nie sumują się do 100%, pytanie wielokrotnego wyboru)? .....	172
Wykres 12. Płeć .....	173
Wykres 13. Wiek.....	174
Wykres 14. Wykształcenie.....	174
Wykres 15. Liczba lat zamieszkiwania w gminie .....	175
Wykres 16. Związki z obszarem rewitalizacji .....	175