

GMINA DOBRZYNIĘWO DUŻE


KARTY ADRESOWE
GMINNEJ EWIDENCJI ZABYTKÓW



Gmina Dobrzyniewo Duże
Spis obiektów zabytkowych ujętych w gminnej ewidencji zabytków


L.p.	Miejscowość	Obiekt	Datowanie	Nr rejestru zabytków
1.	Dobrzyniewo Fabryczne ul. Królewska 11 dz. geod. nr 723	czworak drewniany w dawnym zespole fabryki włókienniczej, ob. budynek mieszkalny	po 1868 r.	---
2.	Dobrzyniewo Fabryczne ul. Parkowa 2 dz. geod. nr 740	budynek mieszkalny, murowany w dawnym zespole fabryki włókienniczej, ob. budynek mieszkalny	lata 40. XIX w.	---
3.	Dobrzyniewo Fabryczne ul. Parkowa dz. geod. nr 739/63, 739/62	pozostałości parku w zespole dworsko-folwarcznym	koniec XIX w.	---
4.	Dobrzyniewo Kościelne dz. geod. nr 77/4	kościół parafialny p.w. Zwiastowania NMP wraz z terenem ograniczonym ogrodzeniem kościoła i z przylegającą do ogrodzenia dawną kostnicą (odrębne karty GEZ)	1905-1910 r.	A-368 z 18.08.1979 r.
5.	Dobrzyniewo Kościelne dz. geod. nr 77/4	kostnica murowana w zespole kościoła parafialnego	ok. 1910 r.	A-368 z 18.08.1979 r.
6.	Dobrzyniewo Kościelne dz. geod. nr 77/4	cmentarz przykościelny (zatarty napowierzchniowo)	XVI w.	A-368 z 18.08.1979 r.
7.	Dobrzyniewo Kościelne 39 dz. geod. nr 171	plebania drewniana w zespole kościoła parafialnego	ok. 1910 r.	---
8.	Dobrzyniewo Kościelne dz. geod. nr 30	cmentarz rzymskokatolicki, dawny	1519 r.	A-87 z 11.12.1992 r.
9.	Dobrzyniewo Kościelne dz. geod. nr 342	cmentarz rzymskokatolicki, parafialny	1926 r.	---
10.	Fasty dz. geod. nr 51/11	cerkiew prawosławna p.w. Podwyższenia Krzyża Św. wraz z otaczającym terenem cmentarza ograniczonego płotem żelaznym (czyli z cmentarzem i grodzieniem)	1875 r.	A-394 z 20.08.1979 r. oraz z 14.09.1983 r.
11.	Fasty dz. geod. nr 164	cerkiew cmentarna p.w. Św. Archaniola Michała wraz z otoczeniem tj. cmentarzem grzebalnym prawosławnym w granicach ogrodzenia (odrębne karty GEZ)	1893-1895 r.	A-70 z 18.12.2003 r.
12.	Fasty dz. geod. nr 164	cmentarz prawosławny w zespole cerkwi cmentarnej	XIX w.	A-70 z 18.12.2003 r.
13.	Fasty dz. geod. nr 51/3	cmentarz unicki, zatarty napowierzchniowo	XVI w.	---

14.	Kopisk dz. geod. nr 110/1	cmentarz rzymskokatolicki, parafialny	2.połowa XX w.	---
15.	Kozińce 44 dz. geod. nr 16	dom drewniany	początek XX w.	---
16.	Kulikówka 8 dz. geod. nr 794/1	dom drewniany	1928 r.	---
17.	Kulikówka 11 dz. geod. nr 769	zespół dwóch stodół drewnianych	pierwsza połowa lat 20. XX w.	---
18.	Leńce dz. geod. nr 57/25	pozostałości parku w zespole dworskim	XIX w.	---
19.	Letniki 1 dz. geod. nr 358	dom drewniany w zespole zagrody	po 1918 r.	---
20.	Letniki 1 dz. geod. nr 358	obora drewniana w zespole zagrody	po 1945 r.	---
21.	Letniki 24 dz. geod. nr 327/1	dom murowany	1904 r.	---
22.	Letniki 24 dz. geod. nr 327/1	spichlerz drewniany	początek XX w.	---
23.	Obrubniki 17 (błędnie podane w WEŻ jako 15) dz. geod. nr 84/2	dom drewniany	koniec XIX w.	---
24.	Obrubniki 19 dz. geod. nr 78/2	dom drewniany	koniec XIX w.	---
25.	Obrubniki 22 dz. geod. nr 86/1	dom drewniany	koniec XIX w.	---
26.	Obrubniki 22 dz. geod. nr 86/1	spichlerz drewniany	koniec XIX w.	---
27.	Ogrodniki dz. geod. nr 658	cmentarz ewangelicki, dawny	2.połowa XIX w.	---
28.	Pogorzałki dz. geod. nr 633/1	kaplica przydrożna wraz z otaczającym terenem w granicach ogrodzenia, z kamiennym ogrodzeniem oraz kapliczką słupkową	1863 r. (część murowana); 1905 r. (część drewniana)	A-397 z 14.02.1977 r.
29.	Pogorzałki dz. geod. nr 624	cmentarz rzymskokatolicki, parafialny	początek XX w.	---
30.	Ponikła 13 dz. geod. nr 54	dom drewniany w zespole zagrody	początek XX w.	---
31.	Ponikła 13 dz. geod. nr 54	obora drewniana w zespole zagrody	początek XX w.	---
32.	Ponikła 25 dz. geod. nr 40/1	dom drewniany	lata 30. XX w.	---
33.	Ponikła 27 dz. geod. nr 36/1	piwnica murowano-ziemna	początek XX w.	---
34.	Ponikła 27 dz. geod. nr 36/1	stodoła drewniana	początek XX w.	---
35.	Ponikła 27 dz. geod. nr 36/1	obora drewniana	początek XX w.	---
36.	Ponikła 44 dz. geod. nr 25/3	obora murowana ze stodołą drewnianą	początek XX w.	---
37.	Obrubniki 13 dz. geod. nr 92/2	spichlerz drewniany	lata 40. XX w.	---

GEZ NR 1	KARTA ADRESOWA GMINNEJ EWIDENCJI ZABYTEKÓW		3. Miejscowość: DOBRZYNIĘWO FABRYCZNE
1. Zabytek: czworak drewniany w dawnym zespole fabryki włókienniczej, ob. budynek mieszkalny		2. Czas powstania: po 1868 r.	4. Adres: Dobrzyniewo Fabryczne, ul. Królewska 11, dz. geod. nr 723
8. Fotografia z opisem wskazującym orientację:  <p style="text-align: right;">Widok ściany frontowej z NE na SW</p>			5. Przynależność administracyjna: województwo: podlaskie powiat: białostocki gmina: Dobrzyniewo Duże
			6. Formy ochrony: Rejestr zabytków: nie MPZP:
			7. Opracowanie karty (autor, data i podpis): Dr hab. Maciej Karczewski, 15.05.2018 r.


GEZ NR 2	KARTA ADRESOWA GMINNEJ EWIDENCJI ZABYTEKÓW		3. Miejscowość: DOBRZYNIĘWO FABRYCZNE
1. Zabytek: budynek mieszkalny, murowany w dawnym zespole fabryki włókienniczej, ob. budynek mieszkalny	2. Czas powstania: lata 40. XIX w.	4. Adres: Dobrzyńnewo Fabryczne, ul. Parkowa 2, dz. geod. nr 740 5. Przynależność administracyjna: województwo: podlaskie powiat: białostocki gmina: Dobrzyńnewo Duże	
8. Fotografia z opisem wskazującym orientację:		6. Formy ochrony: Rejestr zabytków: nie MPZP:	
		7. Opracowanie karty (autor, data i podpis): Dr hab. Maciej Karczewski, 15.05.2018 r.	

Widok ściany frontowej i szczytowej z SW na NE

GEZ NR 3	KARTA ADRESOWA GMINNEJ EWIDENCJI ZABYTEKÓW		3. Miejscowość: DOBRZYNIOWO FABRYCZNE
1. Zabytek: pozostałości parku w zespole dworsko-folwarcznym		2. Czas powstania: koniec XIX w.	4. Adres: Dobrzyniewo Fabryczne, ul. Parkowa, dz. geod. nr 739/63, 739/62
8. Fotografia z opisem wskazującym orientację:			5. Przynależność administracyjna: województwo: podlaskie powiat: białostocki gmina: Dobrzyniewo Duże
			6. Formy ochrony: Rejestr zabytków: nie MPZP:
			7. Opracowanie karty (autor, data i podpis): Dr hab. Maciej Karczewski, 15.05.2018 r.

Widok pozostałości nasadzenia welonowego z E na W


GEZ NR 4	KARTA ADRESOWA GMINNEJ EWIDENCJI ZABYTEKÓW		3. Miejscowość: DOBRZYNIOWO KOŚCIELNE
1. Zabytek: kościół parafialny p.w. Zwiastowania NMP wraz z terenem ograniczonym ogrodzeniem kościoła i z przylegającą do ogrodzenia dawną kostnicą		2. Czas powstania: 1905-1910 r.	4. Adres: Dobrzyniewo Kościelne, dz. geod. nr 77/4
8. Fotografia z opisem wskazującym orientację: 		5. Przynależność administracyjna: województwo: podlaskie powiat: białostocki gmina: Dobrzyniewo Duże	
		6. Formy ochrony: Rejestr zabytków: A-368 z 18.08.1979 r. MPZP:	
		7. Opracowanie karty (autor, data i podpis): Dr hab. Maciej Karczewski, 15.05.2018 r.	

GEZ NR 5	KARTA ADRESOWA GMINNEJ EWIDENCJI ZABYTEKÓW		3. Miejscowość: DOBRZYNIĘWO KOŚCIELNE
1. Zabytek: kostnica murowana w zespole kościoła parafialnego		2. Czas powstania: około 1910 r.	4. Adres: Dobrzyńniewo Kościelne, dz. geod. nr 77/4
8. Fotografia z opisem wskazującym orientację:			5. Przynależność administracyjna:
			województwo: podlaskie
			powiat: białostocki
			gmina: Dobrzyńniewo Duże
			6. Formy ochrony: Rejestr zabytków: A-368 z 18.08.1979 r. MPZP:
7. Opracowanie karty (autor, data i podpis): Dr hab. Maciej Karczewski, 15.05.2018 r.			

Widok ściany frontowej i szczytowej z N na S

GEZ NR 6	KARTA ADRESOWA GMINNEJ EWIDENCJI ZABYTEKÓW		3. Miejscowość: DOBRZYNIOWO KOŚCIELNE
1. Zabytek: cmentarz przykościelny (zatarty napowierzchniowo)		2. Czas powstania: XVI w.	4. Adres: Dobrzyniewo Kościelne, dz. geod. nr 77/4
8. Fotografia z opisem wskazującym orientację: 		5. Przynależność administracyjna: województwo: podlaskie powiat: białostocki gmina: Dobrzyniewo Duże	
		6. Formy ochrony: Rejestr zabytków: A-368 z 18.08.1979 r. MPZP:	
		7. Opracowanie karty (autor, data i podpis): Dr hab. Maciej Karczewski, 15.05.2018 r.	


Widok terenu cmentarza przykościelnego, z zatartymi elementami napowierzchniowymi, z W na E

GEZ NR 7	KARTA ADRESOWA GMINNEJ EWIDENCJI ZABYTEKÓW		3. Miejscowość: DOBRZYNIOWO KOŚCIELNE
1. Zabytek: plebania drewniana w zespole kościoła parafialnego		2. Czas powstania: około 1910 r.	4. Adres: Dobrzyniewo Kościelne 39, dz. geod. nr 171
8. Fotografia z opisem wskazującym orientację:			5. Przynależność administracyjna:
			województwo: podlaskie powiat: białostocki gmina: Dobrzyniewo Duże
			6. Formy ochrony: Rejestr zabytków: nie MPZP:
			7. Opracowanie karty (autor, data i podpis): Dr hab. Maciej Karczewski, 15.05.2018 r.


Widok ściany frontowej i szczytowej z NW na SE

GEZ NR 8	KARTA ADRESOWA GMINNEJ EWIDENCJI ZABYTEKÓW		3. Miejscowość: DOBRZYNIOWO KOŚCIELNE
1. Zabytek: cmentarz rzymskokatolicki, dawny		2. Czas powstania: 1519 r.	4. Adres: Dobrzyniewo Kościelne, dz. geod. nr 30
8. Fotografia z opisem wskazującym orientację: 		5. Przynależność administracyjna: województwo: podlaskie powiat: białostocki gmina: Dobrzyniewo Duże	
		6. Formy ochrony: Rejestr zabytków: A-87 z 11.12.1992 r. MPZP:	
		7. Opracowanie karty (autor, data i podpis): Dr hab. Maciej Karczewski, 15.05.2018 r.	


Widok ogólny wnętrza cmentarza z E na W


GEZ NR 9	KARTA ADRESOWA GMINNEJ EWIDENCJI ZABYTEKÓW		3. Miejscowość: DOBRZYNIOWO KOŚCIELNE
1. Zabytek: cmentarz rzymskokatolicki, parafialny		2. Czas powstania: 1926 r.	4. Adres: Dobrzyniewo Kościelne, dz. geod. nr 342
8. Fotografia z opisem wskazującym orientację:			5. Przynależność administracyjna: województwo: podlaskie powiat: białostocki gmina: Dobrzyniewo Duże
			6. Formy ochrony: Rejestr zabytków: nie MPZP:
Widok ogólny wnętrza cmentarza z nagrobkiem na mogile ks. Bronisława Sadowskiego, z S na N			7. Opracowanie karty (autor, data i podpis): Dr hab. Maciej Karczewski, 15.05.2018 r.

GEZ NR 10	KARTA ADRESOWA GMINNEJ EWIDENCJI ZABYTEKÓW		3. Miejscowość: FASTY
1. Zabytek: cerkiew prawosławna p.w. Podwyższenia Krzyża Św. wraz z otaczającym terenem cmentarza ograniczonego płotem żelaznym (czyli z cmentarzem i ogrodzeniem)		2. Czas powstania: 1875 r.	4. Adres: Fasty, dz. geod. nr 51/11 5. Przynależność administracyjna: województwo: podlaskie powiat: białostocki gmina: Dobrzyniewo Duże 6. Formy ochrony: Rejestr zabytków: A-394 z 20.08.1979 r. oraz z 14.09.1983 r. MPZP: 7. Opracowanie karty (autor, data i podpis): Dr hab. Maciej Karczewski, 15.05.2018 r.
8. Fotografia z opisem wskazującym orientację: <div data-bbox="475 622 1455 2094"> </div> <div data-bbox="1474 577 1503 936"> Widok bryły cerkwi z SW na NE </div>			

GEZ NR 11	KARTA ADRESOWA GMINNEJ EWIDENCJI ZABYTEKÓW		3. Miejscowość: FASY
1. Zabytek: cerkiew cmentarna p.w. Św. Archaniola Michała wraz z otoczeniem tj. cmentarzem grzebalnym prawosławnym w granicach ogrodzenia		2. Czas powstania: 1893-1895 r.	4. Adres: Fasty, dz. geod. nr 164
8. Fotografia z opisem wskazującym orientację:		5. Przynależność administracyjna: województwo: podlaskie powiat: białostocki gmina: Dobrzyniewo Duże	
		6. Formy ochrony: Rejestr zabytków: A-70 z 18.12.2003 r. MPZP:	
		7. Opracowanie karty (autor, data i podpis): Dr hab. Maciej Karczewski, 15.05.2018 r.	

Widok ściany frontowej i wzdłużnej z SW na NE

GEZ NR 12	KARTA ADRESOWA GMINNEJ EWIDENCJI ZABYTEKÓW		3. Miejscowość: FASTY
1. Zabytek: cmentarz prawosławny w zespole cerkwi cmentarnej	2. Czas powstania: XIX w.	4. Adres: Fasty, dz. geod. nr 164 5. Przynależność administracyjna: województwo: podlaskie powiat: białostocki gmina: Dobrzyniewo Duże 6. Formy ochrony: Rejestr zabytków: A-70 z 18.12.2003 r. MPZP: 7. Opracowanie karty (autor, data i podpis): Dr hab. Maciej Karczewski, 15.05.2018 r.	
8. Fotografia z opisem wskazującym orientację: <div data-bbox="459 611 1449 2116">  </div>			
Widok ogólny wnętrza cmentarza z NW na SE			

GEZ NR 13		KARTA ADRESOWA GMINNEJ EWIDENCJI ZABYTEKÓW	
1. Zabytek: cmentarz unicki, zatarty napowierzchniowo		2. Czas powstania: XVI w.	
8. Fotografia z opisem wskazującym orientację:			
			
3. Miejscowość:		FASTY	
4. Adres: Fasty, dz. geod. nr 51/3			
5. Przynależność administracyjna:			
województwo: podlaskie			
powiat: białostocki			
gmina: Dobryniewo Duże			
6. Formy ochrony:			
Rejestr zabytków: nie			
MPZP:			
7. Opracowanie karty (autor, data i podpis):			
Dr hab. Maciej Karczewski, 15.05.2018 r.			

Wycinek mapy topograficznej z lokalizacją terenu cmentarza

Wycinek mapy topograficznej z lokalizacją terenu cmentarza

GEZ NR 14	KARTA ADRESOWA GMINNEJ EWIDENCJI ZABYTEKÓW		3. Miejscowość: KOPISK
1. Zabytek: cmentarz rzymskokatolicki, parafialny	2. Czas powstania: 2. połowa XX w.	4. Adres: Kopisk, dz. geod. nr 110	
8. Fotografia z opisem wskazującym orientację:		5. Przynależność administracyjna: województwo: podlaskie	
		powiat: białostocki	
		gmina: Dobrzyniewo Duże	
		6. Formy ochrony:	
		Rejestr zabytków: nie	
		MPZP:	
		7. Opracowanie karty (autor, data i podpis): Dr hab. Maciej Karczewski, 15.05.2018 r.	



Widok wnętrza cmentarza z SE na NW

GEZ NR 15	KARTA ADRESOWA GMINNEJ EWIDENCJI ZABYTEKÓW	3. Miejscowość: KOZIŃCE
1. Zabytek: dom drewniany	2. Czas powstania: początek XX w.	
8. Fotografia z opisem wskazującym orientację: 		4. Adres: Koziniec 44, dz. geod. nr 16 5. Przynależność administracyjna: województwo: podlaskie powiat: białostocki gmina: Dobryńsk Duży 6. Formy ochrony: Rejestr zabytków: nie MPZP:
7. Opracowanie karty (autor, data i podpis): Dr hab. Maciej Karczewski, 15.05.2018 r.		


Widok ściany frontowej i szczytowej z SW na NE

GEZ NR 16	KARTA ADRESOWA GMINNEJ EWIDENCJI ZABYTEKÓW		3. Miejscowość: KULIKÓWKA
1. Zabytek: dom drewniany		2. Czas powstania: 1928 r.	4. Adres: Kulikówka 8, dz. geod. nr 794/1 5. Przynależność administracyjna: województwo: podlaskie powiat: białostocki gmina: Dobrzyniewo Duże
<div data-bbox="336 1574 384 2145"> 8. Fotografia z opisem wskazującym orientację: </div> 		6. Formy ochrony: Rejestr zabytków: nie MPZP:	
		7. Opracowanie karty (autor, data i podpis): Dr hab. Maciej Karczewski, 15.05.2018 r.	

Widok ściany frontowej i szczytowej z SW na NE

GEZ NR 17	KARTA ADRESOWA GMINNEJ EWIDENCJI ZABYTEKÓW		3. Miejscowość: KULIKÓWKA
1. Zabytek: zespół dwóch stodół drewnianych		2. Czas powstania: pierwsza połowa lat 20. XX w.	4. Adres: Kulikówka 11, dz. geod. nr 769
8. Fotografia z opisem wskazującym orientację: 			5. Przynależność administracyjna: województwo: podlaskie powiat: białostocki gmina: Dobrzyniewo Duże
6. Formy ochrony: Rejestr zabytków: nie MPZP:			7. Opracowanie karty (autor, data i podpis): Dr hab. Maciej Karczewski, 15.05.2018 r.


Widok ścian wzdłużnych budynków z SW na NE

GEZ NR 18	KARTA ADRESOWA GMINNEJ EWIDENCJI ZABYTEKÓW		3. Miejscowość: LEŃCE
1. Zabytek: pozostałości parku w zespole dworskim		2. Czas powstania: XIX w.	4. Adres: Leńce, dz. geod. nr 57/25
8. Fotografia z opisem wskazującym orientację:			5. Przynależność administracyjna: województwo: podlaskie powiat: białostocki gmina: Dobrzyniewo Duże
			6. Formy ochrony: Rejestr zabytków: nie MPZP:
7. Opracowanie karty (autor, data i podpis): Dr hab. Maciej Karczewski, 15.05.2018 r.			


Widok drzew z nasadzenia parkowego z NW na SE


GEZ NR 19	KARTA ADRESOWA GMINNEJ EWIDENCJI ZABYTEKÓW		3. Miejscowość: LETNIKI
1. Zabytek: dom drewniany w zespole zagrody		2. Czas powstania: po 1918 r.	4. Adres: Letniki 1, dz. geod. nr 358
8. Fotografia z opisem wskazującym orientację:			5. Przynależność administracyjna: województwo: podlaskie powiat: białostocki gmina: Dobrzyniewo Duże
			6. Formy ochrony: Rejestr zabytków: nie MPZP:
Widok ściany wzdłużnej i szczytowej z S na N			7. Opracowanie karty (autor, data i podpis): Dr hab. Maciej Karczewski, 15.05.2018 r.

GEZ NR 20	KARTA ADRESOWA GMINNEJ EWIDENCJI ZABYTEKÓW		3. Miejscowość: LETNIKI
1. Zabytek: obora drewniana w zespole zagrody		2. Czas powstania: po 1945 r.	<div data-bbox="336 575 1449 2152" data-label="Image"> </div> <div data-bbox="1412 589 1444 963" data-label="Caption"> <p>Widok ściany wzdłużnej z W na E</p> </div>
8. Fotografia z opisem wskazującym orientację:			
4. Adres: Letniki 1, dz. geod. nr 358			
5. Przynależność administracyjna: województwo: podlaskie powiat: białostocki gmina: Dobrzyniewo Duże			
6. Formy ochrony: Rejestr zabytków: nie MPZP:			
7. Opracowanie karty (autor, data i podpis): Dr hab. Maciej Karczewski, 15.05.2018 r.			


GEZ NR 21	KARTA ADRESOWA GMINNEJ EWIDENCJI ZABYTEKÓW		3. Miejscowość: LETNIKI
1. Zabytek: dom murowany		2. Czas powstania: 1904 r.	4. Adres: Letniki 24, dz. geod. nr 327/1
8. Fotografia z opisem wskazującym orientację:			5. Przynależność administracyjna: województwo: podlaskie powiat: białostocki gmina: Dobrzyniewo Duże
			6. Formy ochrony: Rejestr zabytków: nie MPZP:
7. Opracowanie karty (autor, data i podpis): Dr hab. Maciej Karczewski, 15.05.2018 r.			

Widok ściany frontowej i szczytowej z S na N

GEZ NR 22	KARTA ADRESOWA GMINNEJ EWIDENCJI ZABYTEKÓW		3. Miejscowość: LETNIKI
1. Zabytek: spichlerz drewniany		2. Czas powstania: początek XX w.	4. Adres: Letniki 24, dz. geod. nr 327/1
8. Fotografia z opisem wskazującym orientację: <div data-bbox="399 763 1437 1971">  </div>		5. Przynależność administracyjna: województwo: podlaskie powiat: białostocki gmina: Dobrzyniewo Duże	
		6. Formy ochrony: Rejestr zabytków: nie MPZP:	
		7. Opracowanie karty (autor, data i podpis): Dr hab. Maciej Karczewski, 15.05.2018 r.	
Widok ściany wzdłużnej i szczytowej z S na N			


GEZ NR 23	KARTA ADRESOWA GMINNEJ EWIDENCJI ZABYTEKÓW		3. Miejscowość: OBRUBNIKI
1. Zabytek: dom drewniany		2. Czas powstania: koniec XIX w.	4. Adres: Obrubniki 17, dz. geod. nr 84/2
8. Fotografia z opisem wskazującym orientację:			5. Przynależność administracyjna: województwo: podlaskie powiat: białostocki gmina: Dobrzyniewo Duże
			6. Formy ochrony: Rejestr zabytków: nie MPZP:
7. Opracowanie karty (autor, data i podpis): Dr hab. Maciej Karczewski, 15.05.2018 r.			

Widok ściany frontowej i szczytowej z SW na NE


GEZ NR 24	KARTA ADRESOWA GMINNEJ EWIDENCJI ZABYTEKÓW	3. Miejscowość: OBRUBNIKI
1. Zabytek: dom drewniany	2. Czas powstania: koniec XIX w.	4. Adres: Obrubniki 19, dz. geod. nr 78/2 5. Przynależność administracyjna: województwo: podlaskie powiat: białostocki gmina: Dobrzyniewo Duże 6. Formy ochrony: Rejestr zabytków: nie MPZP: 7. Opracowanie karty (autor, data i podpis): Dr hab. Maciej Karczewski, 15.05.2018 r.
8. Fotografia z opisem wskazującym orientację: 		
Widok ściany frontowej i szczytowej z SW na NE		

<p>GEZ NR 25</p>	<p>KARTA ADRESOWA GMINNEJ EWIDENCJI ZABYTEKÓW</p>		<p>3. Miejscowość:</p> <p>OBRUBNIKI</p>
<p>1. Zabytek: dom drewniany</p>		<p>2. Czas powstania: koniec XIX w.</p>	<p>4. Adres: Obrubniki 22, dz. geod. nr 86/1</p>
<p>8. Fotografia z opisem wskazującym orientację:</p>			
<p>5. Przynależność administracyjna:</p> <p>województwo: podlaskie</p> <p>powiat: białostocki</p> <p>gmina: Dobrzyniewo Duże</p>		<p>6. Formy ochrony:</p> <p>Rejestr zabytków: nie</p> <p>MPZP:</p>	
<p>7. Opracowanie karty (autor, data i podpis):</p> <p>Dr hab. Maciej Karczewski, 15.05.2018 r.</p>			

Widok ściany frontowej i szczytowej z SE na NW

GEZ NR 26	KARTA ADRESOWA GMINNEJ EWIDENCJI ZABYTEKÓW		3. Miejscowość: OBRUBNIKI
1. Zabytek: spichlerz drewniany		2. Czas powstania: koniec XIX w.	4. Adres: Obrubniki 22, dz. geod. nr 86/1 5. Przynależność administracyjna: województwo: podlaskie powiat: białostocki gmina: Dobrzyniewo Duże
8. Fotografia z opisem wskazującym orientację: <div data-bbox="399 586 1417 2148">  </div>		6. Formy ochrony: Rejestr zabytków: nie MPZP: 7. Opracowanie karty (autor, data i podpis): Dr hab. Maciej Karczewski, 15.05.2018 r.	

Widok ściany wzdłużnej z N na S

GEZ NR 27	KARTA ADRESOWA GMINNEJ EWIDENCJI ZABYTEKÓW		3. Miejscowość: OGRODNIKI
1. Zabytek: cmentarz ewangelicki, dawny		2. Czas powstania: 2. połowa XIX w.	4. Adres: Ogrodniki, dz. geod. nr 658
8. Fotografia z opisem wskazującym orientację:			5. Przynależność administracyjna: województwo: podlaskie powiat: białostocki gmina: Dobrzyniewo Duże
			6. Formy ochrony: Rejestr zabytków: nie MPZP:
Widok wnętrza cmentarza z N na S			7. Opracowanie karty (autor, data i podpis): Dr hab. Maciej Karczewski, 15.05.2018 r.


GEZ NR 28		KARTA ADRESOWA GMINNEJ EWIDENCJI ZABYTEKÓW		3. Miejscowość: POGORZAŁKI	
1. Zabytek: kaplica przydrożna wraz z otaczającym terenem w granicach ogrodzenia, z kamiennym ogrodzeniem oraz kapliczką słupkową		2. Czas powstania: 1863 r. (część murowana); 1905 r. (część drewniana)		4. Adres: Pogorzałki, dz. geod. nr 633/1	
<div>8. Fotografia z opisem wskazującym orientację:</div> 				5. Przynależność administracyjna: województwo: podlaskie powiat: białostocki gmina: Dobrzyniewo Duże	
				6. Formy ochrony: Rejestr zabytków: A-397 z 14.02.1977 r. MPZP:	
				7. Opracowanie karty (autor, data i podpis): Dr hab. Maciej Karczewski, 15.05.2018 r.	

Widok obu brwi kaplicy z SE na NW


Widok obu brył kaplicy z SE na NW


GEZ NR 29	KARTA ADRESOWA GMINNEJ EWIDENCJI ZABYTEKÓW		3. Miejscowość: POGORZAŁKI
1. Zabytek: cmentarz rzymskokatolicki, parafialny		2. Czas powstania: początek XX w.	4. Adres: Pogorzałki, dz. geod. nr 624
8. Fotografia z opisem wskazującym orientację: <div data-bbox="400 999 1382 1731"> </div>		5. Przynależność administracyjna: województwo: podlaskie powiat: białostocki gmina: Dobryńniewo Duże	6. Formy ochrony: Rejestr zabytków: nie MPZP:
		7. Opracowanie karty (autor, data i podpis): Dr hab. Maciej Karczewski, 15.05.2018 r.	


Widok wnętrza cmentarza z W na E



GEZ NR 30		KARTA ADRESOWA GMINNEJ EWIDENCJI ZABYTEKÓW		3. Miejscowość: PONIKŁA	
1. Zabytek: dom drewniany w zespole zagrody		2. Czas powstania: początek XX w.		4. Adres: Ponikła 13, dz. geod. nr 54	
8. Fotografia z opisem wskazującym orientację:					
		5. Przynależność administracyjna: województwo: podlaskie powiat: białostocki gmina: Dobrzyniewo Duże			
		6. Formy ochrony: Rejestr zabytków: nie MPZP:			
		7. Opracowanie karty (autor, data i podpis): Dr hab. Maciej Karczewski, 15.05.2018 r.			

Widok ściany frontowej i szczytowej z SW na NE


GEZ NR 31	KARTA ADRESOWA GMINNEJ EWIDENCJI ZABYTEKÓW		3. Miejscowość: PONIKŁA
1. Zabytek: obora drewniana w zespole zagrody		2. Czas powstania: początek XX w.	4. Adres: Ponikła 13, dz. geod. nr 54
8. Fotografia z opisem wskazującym orientację: 			5. Przynależność administracyjna: województwo: podlaskie powiat: białostocki gmina: Dobrzyniewo Duże
			6. Formy ochrony: Rejestr zabytków: nie MPZP:
			7. Opracowanie karty (autor, data i podpis): Dr hab. Maciej Karczewski, 15.05.2018 r.
Widok ściany wzdłużnej i szczytowej z W na E			

GEZ NR 32	KARTA ADRESOWA GMINNEJ EWIDENCJI ZABYTEKÓW		3. Miejscowość: PONIKŁA
1. Zabytek: dom drewniany		2. Czas powstania: lata 30. XX w.	4. Adres: Ponikła 25, dz. geod. nr 40/1
8. Fotografia z opisem wskazującym orientację:			5. Przynależność administracyjna: województwo: podlaskie powiat: białostocki gmina: Dobrzyniewo Duże
			6. Formy ochrony: Rejestr zabytków: nie MPZP:
Widok ściany frontowej i szczytowej z SE na NW			7. Opracowanie karty (autor, data i podpis): Dr hab. Maciej Karczewski, 15.05.2018 r.

GEZ NR 33	KARTA ADRESOWA GMINNEJ EWIDENCJI ZABYTEKÓW		3. Miejscowość: PONIKŁA
1. Zabytek: piwnica murowano-ziemna		2. Czas powstania: początek XX w.	4. Adres: Ponikła 27, dz. geod. nr 36/1
8. Fotografia z opisem wskazującym orientację: 			5. Przynależność administracyjna: województwo: podlaskie powiat: białostocki gmina: Dobrzyniewo Duże
			6. Formy ochrony: Rejestr zabytków: nie MPZP:
Widok ogólny piwnicy z NW na SE			7. Opracowanie karty (autor, data i podpis): Dr hab. Maciej Karczewski, 15.05.2018 r.


GEZ NR 34	KARTA ADRESOWA GMINNEJ EWIDENCJI ZABYTEKÓW	3. Miejscowość: PONIKŁA
1. Zabytek: stodoła drewniana	2. Czas powstania: początek XX w.	4. Adres: Ponikła 27, dz. geod. nr 36/1
8. Fotografia z opisem wskazującym orientację:		5. Przynależność administracyjna: województwo: podlaskie powiat: białostocki gmina: Dobrzyniewo Duże
		6. Formy ochrony: Rejestr zabytków: nie MPZP:
		7. Opracowanie karty (autor, data i podpis): Dr hab. Maciej Karczewski, 15.05.2018 r.

Widok ściany wzdłużnej z SW na NE

GEZ NR 35	KARTA ADRESOWA GMINNEJ EWIDENCJI ZABYTEKÓW		3. Miejscowość: PONIKŁA
1. Zabytek: obora drewniana	2. Czas powstania: początek XX w.		
8. Fotografia z opisem wskazującym orientację:		4. Adres: Ponikła 27, dz. geod. nr 36/1	
		5. Przynależność administracyjna: województwo: podlaskie powiat: białostocki gmina: Dobrzyniewo Duże	
		6. Formy ochrony: Rejestr zabytków: nie MPZP:	
		7. Opracowanie karty (autor, data i podpis): Dr hab. Maciej Karczewski, 15.05.2018 r.	

Widok ściany wzdłużnej i szczytowej z W na E

GEZ NR 36	KARTA ADRESOWA GMINNEJ EWIDENCJI ZABYTEKÓW		3. Miejscowość: PONIKŁA
1. Zabytek: obora murowana ze stodołą drewnianą		2. Czas powstania: początek XX w.	4. Adres: Ponikła 44, dz. geod. nr 25/3
<div data-bbox="352 1576 384 2136"> 8. Fotografia z opisem wskazującym orientację: </div>  <div data-bbox="1418 584 1450 1124"> Widok ściany wzdłużnej i szczytowej z NE na SW </div>			

GEZ NR 37	KARTA ADRESOWA GMINNEJ EWIDENCJI ZABYTEKÓW		3. Miejscowość: OBRUBNIKI
1. Zabytek: spichlerz drewniany	2. Czas powstania: lata 40. XX w.		
8. Fotografia z opisem wskazującym orientację:		4. Adres: Obrubniki 13, dz. geod. nr 92/2	
		5. Przynależność administracyjna: województwo: podlaskie powiat: białostocki gmina: Dobrzyniewo Duże	
		6. Formy ochrony: Rejestr zabytków: nie MPZP:	
		7. Opracowanie karty (autor, data i podpis): Dr hab. Maciej Karczewski, 15.05.2019 r.	

Widok ściany wzdłużnej i szczytowej z NE na SW